

แผนพัฒนาท้องถิ่นสี่ปี

(พ.ศ. ๒๕๖๑-๒๕๖๔)



องค์การบริหารส่วนตำบลบ้านเป่า
อำเภอเกษตรสมบูรณ์ จังหวัดชัยภูมิ

คำนำ

องค์การบริหารส่วนตำบลบ้านเป้า เป็นหน่วยงานบริหารราชการส่วนท้องถิ่น ที่มีอำนาจหน้าที่ในการพัฒนาตำบล ทั้งทางด้านเศรษฐกิจ สังคม และวัฒนธรรมประเพณี ตามพระราชบัญญัติสภาตำบลและองค์การบริหารส่วนตำบล พ.ศ. ๒๕๓๗ และพระราชบัญญัติกำหนดแผนและขั้นตอนการกระจายอำนาจให้แก่องค์กรปกครองส่วนท้องถิ่น พ.ศ. ๒๕๒๔ และตามกฎหมายอื่นที่เกี่ยวข้อง

การกระจายอำนาจให้แก่องค์กรปกครองส่วนท้องถิ่น มีวัตถุประสงค์ให้แก่องค์กรปกครองส่วนท้องถิ่นเป็นอิสระในการปกครองตนเอง โดยให้ประชาชนเข้ามามีส่วนร่วมในการร่วมรับผิดชอบในการจัดบริการสาธารณะขององค์การปกครองส่วนท้องถิ่น ซึ่งองค์การปกครองส่วนท้องถิ่นต้องยึดหลักการมีส่วนร่วมของประชาชนในการบริหารงาน เน้นการมีส่วนร่วมของประชาชนเป็นหัวใจสำคัญของการพัฒนา โดยให้ประชาชนเป็นผู้มีส่วนร่วมในการร่วมคิด ร่วมกำหนดความต้องการ ร่วมดำเนินการ ร่วมรับผิดชอบ รวมทั้งให้ประชาชนเป็นผู้รับผลประโยชน์ กล่าวโดยสรุป การสร้างความเข้มแข็งของท้องถิ่นจะเกิดขึ้นได้ จำเป็นจะต้องเปิดโอกาสให้ประชาชนได้เข้ามามีส่วนร่วมในการพัฒนาท้องถิ่น โดยเฉพาะการจัดทำแผนพัฒนาท้องถิ่นตนเอง

องค์การบริหารส่วนตำบลบ้านเป้าได้เห็นถึงความสำคัญนี้ จึงได้จัดทำแผนพัฒนาท้องถิ่นสี่ปี พ.ศ. ๒๕๖๑-๒๕๖๔ ขึ้น เพื่อเป็นเครื่องมือหนึ่งในการบริหารจัดการ เพื่อสนองตอบต่อความต้องการของประชาชน

องค์การบริหารส่วนตำบลบ้านเป้า

สารบัญ

	หน้า
ส่วนที่ ๑ สภาพทั่วไปและข้อมูลพื้นฐาน	
๑. ด้านกายภาพ	๑
๒. ด้านการเมือง/การปกครอง	๒
๓. ประชากร	๒
๔. สภาพทางสังคม	๓
๕. ระบบบริการพื้นฐาน	๔
๖. ระบบเศรษฐกิจ	๔
๗. ระบบเศรษฐกิจพอเพียงท้องถิ่น (ด้านการเกษตรและแหล่งน้ำ)	๔
๘. ศาสนา ประเพณี วัฒนธรรม	๓๓/
๙. ทวีพยากรธรรมชาติ	๓๓/
ส่วนที่ ๒ สรุปผลการพัฒนาท้องถิ่นตามแผนพัฒนาท้องถิ่น (พ.ศ. ๒๕๕๓-๒๕๖๐)	
๑. สรุปผลการดำเนินงานตามงบประมาณที่ได้รับ และการเบิกจ่ายงบประมาณ ในปีงบประมาณ (พ.ศ. ๒๕๕๓-๒๕๖๐)	๓๘
๒. ผลที่ได้รับจากการดำเนินงานในปีงบประมาณ พ.ศ. ๒๕๕๓-๒๕๖๐	๔๑
๓. สรุปปัญหาอุปสรรคการดำเนินงานที่ผ่านมาและแนวทางแก้ไข ปีงบประมาณ พ.ศ. ๒๕๕๓-๒๕๖๐	๔๕
ส่วนที่ ๓ ยุทธศาสตร์องค์การปกครองส่วนท้องถิ่น	
๑. ความสัมพันธ์ระหว่างแผนพัฒนาระดับมหภาค	๕๖
๒. ยุทธศาสตร์ขององค์การปกครองส่วนท้องถิ่น	๕๐
๓. การวิเคราะห์เพื่อพัฒนาท้องถิ่น	๕๕
ส่วนที่ ๔ การนำแผนพัฒนาท้องถิ่นสู่การปฏิบัติ	
๑. ยุทธศาสตร์การพัฒนาและแผนงาน	๖๘
๒. บัญชีโครงการพัฒนาท้องถิ่น	๖๙
ส่วนที่ ๕ การติดตามและประเมินผล	
การติดตามและประเมินผลยุทธศาสตร์	๑๒๑



ประกาศองค์การบริหารส่วนตำบลบ้านเป้า
เรื่อง ประกาศใช้แผนพัฒนาท้องถิ่นสี่ปี (พ.ศ. ๒๕๖๑-๒๕๖๔)

อาศัยอำนาจตามความในข้อ ๒๔ แห่งระเบียบกระทรวงมหาดไทยว่าด้วยการจัดทำแผนพัฒนาขององค์กรปกครองส่วนท้องถิ่น (ฉบับที่ ๒) พ.ศ. ๒๕๕๙ ประกอบกับตามมติที่ประชุมสภาองค์การบริหารส่วนตำบลบ้านเป้า สมัยวิสามัญ สมัยที่ ๕ ประจำปี ๒๕๕๙ ครั้งที่ ๑ เมื่อวันที่ ๒๘ ตุลาคม ๒๕๕๙ เห็นชอบเป็นเอกฉันท์อนุมัติให้ประกาศใช้แผนพัฒนาท้องถิ่นสี่ปี (พ.ศ. ๒๕๖๑-๒๕๖๔)

องค์การบริหารส่วนตำบลบ้านเป้า จึงประกาศใช้แผนพัฒนาท้องถิ่นสี่ปี (พ.ศ. ๒๕๖๑-๒๕๖๔) เพื่อใช้เป็นแนวทางในการพัฒนาท้องถิ่นต่อไป

จึงประกาศให้ทราบโดยทั่วกัน

ประกาศ ณ วันที่ ๒๘ เดือน ตุลาคม พ.ศ. ๒๕๕๙

(นายวัชรินทร์ พงศ์ธีระกุลย์)

นายกองค์การบริหารส่วนตำบลบ้านเป้า

ส่วนที่ ๑

สภาพทั่วไปและข้อมูลพื้นฐาน

๑. ด้ายกายภาพ

๑.๑ ที่ตั้ง

องค์การบริหารส่วนตำบลบ้านเป่า ตั้งอยู่ทางทิศเหนือของอำเภอเกษตรสมบูรณ์ ห่างจากอำเภอเกษตรสมบูรณ์ ประมาณ ๑๒ กิโลเมตร มีเนื้อที่ประมาณ ๖๑ ตารางกิโลเมตร หรือประมาณ ๖,๔๗๐ ไร่ อาคารที่ทำการ องค์การบริหารส่วนตำบลบ้านเป่า ตั้งอยู่เลขที่ ๙ ถนนบ้านเป่า - เกษตรสมบูรณ์ หมู่ที่ ๑๒ บ้านห้วยข่า ตำบลบ้านเป่า อำเภอเกษตรสมบูรณ์ จังหวัดชัยภูมิ

๑.๒ ภูมิประเทศ

ตำบลบ้านเป่า มีภูมิประเทศเป็นพื้นที่ราบเชิงเขา มีอาณาเขตติดต่อกับตำบลใกล้เคียง ดังนี้

ทิศเหนือ ติดต่อกับตำบลหนองโพนงาม อำเภอเกษตรสมบูรณ์ จังหวัดชัยภูมิ

ทิศใต้ ติดต่อกับตำบลกุดเลาะ อำเภอเกษตรสมบูรณ์ จังหวัดชัยภูมิ

ทิศตะวันออก ติดต่อกับตำบลบ้านแก้ง อำเภอภูเขียว และตำบลบ้านหัน อำเภอเกษตร-
สมบูรณ์ จังหวัดชัยภูมิ

ทิศตะวันตก ติดต่อกับตำบลโนนทอง อำเภอเกษตรสมบูรณ์ จังหวัดชัยภูมิ

๑.๓ ลักษณะภูมิอากาศ

พื้นที่ตำบลบ้านเป่ามีภูมิอากาศร้อน มี ๓ ฤดู

๑.๔ ลักษณะของดิน

ส่วนใหญ่เป็นดินร่วนซุยอุดมสมบูรณ์

๑.๕ ลักษณะของแหล่งน้ำ

แหล่งน้ำของตำบลบ้านเป่า มีดังนี้

- ห้วย จำนวน ๒ แห่ง คือ ห้วยทีก หมู่ที่ ๓, ห้วยเป่า หมู่ที่ ๕,๑๐,๑๑
- ฝาย จำนวน ๓ แห่ง คือ ฝายคอนกรีตเสริมเหล็กบ้านทีก หมู่ที่ ๓ , ฝายท่าวังหิน หมู่ที่ ๑๑, ฝายเจ้าประเทศ หมู่ที่ ๑๑
- อ่างเก็บน้ำ จำนวน ๑ แห่ง คือ อ่างเก็บน้ำเจ้าประเทศ หมู่ที่ ๑๑
- บ่อบาดาล จำนวน ๕ แห่ง
- บึงน้ำ จำนวน ๑ แห่ง คือ บึงแก้ง หมู่ที่ ๔

๑.๖ ลักษณะของไม้และป่าไม้

พื้นที่ตำบลบ้านเป่าประกอบด้วยป่าไม้ และมีเทือกเขาภูนกแซงอยู่ด้านทิศตะวันตกซึ่งคิดเป็นร้อยละ ๒๐ ของพื้นที่ ภูเขาทั้งตำบล

๒. ด้านการเมือง/ การปกครอง

๒.๑ เขตการปกครอง

องค์การบริหารส่วนตำบลบ้านเป้า แบ่งเขตการปกครองออกเป็น ๑๐ หมู่บ้าน

- หมู่ที่ ๑ บ้านเป้า (ในเขต อบต.)
- หมู่ที่ ๓ บ้านทีก
- หมู่ที่ ๔ บ้านพรม
- หมู่ที่ ๕ บ้านโนนสังข์
- หมู่ที่ ๖ บ้านร่องแสนคำ
- หมู่ที่ ๘ บ้านเป้า (ในเขต อบต.)
- หมู่ที่ ๑๐ บ้านโนนโก (ในเขต อบต.)
- หมู่ที่ ๑๑ บ้านโนนชาติ
- หมู่ที่ ๑๒ บ้านห้วยข่า
- หมู่ที่ ๑๓ บ้านโพธิ์ทอง

๒.๒ การเลือกตั้ง

การเลือกตั้งครั้งล่าสุดของตำบลบ้านเป้า เมื่อวันที่ ๑๙ ตุลาคม ๒๕๕๖ เลือกตั้งนายกและสมาชิก องค์การบริหารส่วนตำบลบ้านเป้า แบ่งเป็น ๑๐ เขต เลือกตั้ง

๓. ประชากร

๓.๑ ข้อมูลเกี่ยวกับจำนวนประชากร

ชื่อหมู่บ้าน	หมู่ที่	จำนวนครัวเรือน	จำนวนประชากร (คน)		
			ชาย	หญิง	รวม
บ้านเป้า (ในเขต อบต.)	๑	๒๐	๔๐	๓๓	๗๓
บ้านทีก	๓	๔๖	๓๐	๖๙	๑๓๙
บ้านพรม	๔	๒๑๒	๔๕๙	๔๑๖	๘๖๕
บ้านโนนสังข์	๕	๑๑๔	๒๑๘	๒๑๔	๔๓๒
บ้านร่องแสนคำ	๖	๑๒๘	๒๓๘	๒๑๐	๔๔๘
บ้านเป้า (ในเขต อบต.)	๘	๓๐	๖๕	๕๐	๑๑๕
บ้านโนนโก (ในเขต อบต.)	๑๐	๑๑	๑๘	๑๕	๓๓
บ้านโนนชาติ	๑๑	๑๒๓	๒๔๔	๒๓๖	๔๘๐
บ้านห้วยข่า	๑๒	๓/๓	๑๓๕	๑๓๕	๒๗๐
บ้านโพธิ์ทอง	๑๓	๓/๕	๕๓	๕๐	๑๐๓
รวม	๑๐	๘๓๖	๑,๕๓๓	๑,๔๒๙	๒,๙๖๕

๓.๒ ช่วงอายุและจำนวนประชากร

ช่วงอายุ	ชาย	หญิง	หมายเหตุ
อายุต่ำกว่า ๑๘ ปี	๓๕๘	๓๐๔	เยาวชน
อายุ ๑๘-๖๐ ปี	๑,๐๒๖	๙๐๕	
อายุมากกว่า ๖๐ ปี	๑๓/๓	๑๕๐	ผู้สูงอายุ
รวม	๑,๕๖๑	๑,๔๐๔	๒,๙๖๕

๔. สภาพทางสังคม

๔.๑ การศึกษา

องค์การบริหารส่วนตำบลบ้านเป่าไม่มีสถานศึกษาที่อยู่ในความรับผิดชอบ ดังนั้นจะให้การอุดหนุน สนับสนุน ส่งเสริมเกี่ยวกับการจัดการศึกษากับสถานศึกษาในเขตพื้นที่องค์การบริหารส่วนตำบลเป็นประจำทุกปี ซึ่งมีโรงเรียนในเขตองค์การบริหารส่วนตำบลบ้านเป่ามี จำนวน ๒ แห่ง และมีศูนย์พัฒนาเด็กเล็ก จำนวน ๑ แห่ง รายละเอียด ดังนี้

- โรงเรียนบ้านพรหมห้วยข่าวิทยา
- โรงเรียนบ้านโนนชาติ
- ศูนย์พัฒนาเด็กเล็ก อบต. บ้านเป่า

๔.๒ สาธารณสุข

การให้บริการด้านสาธารณสุขในเขตพื้นที่องค์การบริหารส่วนตำบลบ้านเป่า มีโรงพยาบาลส่งเสริมสุขภาพตำบล จำนวน ๑ แห่ง โดยมีบุคลากรด้านสาธารณสุข เป็นผู้ให้บริการด้านสาธารณสุข

๔.๓ อาชญากรรม

ในเขตพื้นที่ของตำบลบ้านเป่า ไม่ค่อยมีคดีอาชญากรรม อยู่กันอย่างสงบ เรียบร้อย

๔.๔ ยาเสพติด

ในเขตพื้นที่ของตำบลบ้านเป่า มีเรื่องยาเสพติดแต่ไม่มากนัก ตำรวจสามารถควบคุมและจับกุมได้

๔.๕ การสังคมสงเคราะห์

องค์การบริหารส่วนตำบลบ้านเป่า มีการสังคมสงเคราะห์

- การสงเคราะห์เบี้ยยังชีพให้กับผู้สูงอายุ จำนวน ๓๓๖ ราย เดือนละ - บาท เป็นเงิน ๒,๔๑๖,๐๐๐ บาท/ปี
- การสงเคราะห์เบี้ยยังชีพให้กับผู้พิการ จำนวน ๙๑ ราย เดือนละ ๘๐๐ บาท เป็นเงิน ๘๓/๓,๖๐๐ บาท/ปี
- การสงเคราะห์เบี้ยยังชีพให้กับผู้ติดเชื้อเอชไอวี จำนวน ๘ ราย เดือนละ ๕๐๐ บาท เป็นเงิน ๔๘,๐๐๐ บาท/ปี

๕. ระบบบริการพื้นฐาน

๕.๑ การคมนาคมขนส่ง

การคมนาคมขนส่ง เดินทางและรวดเร็ว มีถนนคอนกรีตเสริมเหล็กภายในหมู่บ้านทั้ง ๑๐ หมู่บ้าน

๕.๒ การไฟฟ้า

มีไฟฟ้าใช้ในครัวเรือนทั่วถึง ทั้ง ๑๐ หมู่บ้าน

๕.๓ การประปา

- ประปาหอดึงสูง หมู่ที่ ๓, ๔, ๕, ๖, ๑๑, ๑๒, ๑๓
- ประปาส้วมภูมิภาค หมู่ที่ ๑, ๔, ๑๑

๕.๔ โทรศัพท์

ด้วยเทคโนโลยีที่พัฒนาและรวดเร็วขึ้น ประชาชนส่วนใหญ่จะใช้โทรศัพท์มือถือ โดยมีเครือข่ายให้บริการจำนวน ๓ เครือข่าย

๕.๕ ไปรษณีย์

ในพื้นที่มี ๑ แห่ง

๖. ระบบเศรษฐกิจ

๖.๑ การเกษตร

อาชีพหลักส่วนมากประกอบอาชีพในภาคเกษตรกรรมประมาณ ๙๐ % ที่สำคัญได้แก่ การทำนา ทำไร่ ทำสวน นอกจากนี้ยังมีการประกอบอาชีพนอกเหนือจากภาคเกษตรกรรม ประมาณ ๑๐ % ดังนี้

- ลูกจ้างเอกชน	๕ %	- ประกอบธุรกิจส่วนตัว	๐.๘ %
- ลูกจ้างของรัฐ	๑ %	- ธุรกิจในครัวเรือน	๒ %
- อาชีพทางอุตสาหกรรม	๐.๒ %	- รับราชการ	๑ %

๗. เศรษฐกิจพอเพียงท้องถิ่น (ด้านการเกษตรและแหล่งน้ำ)

หมู่ที่ ๑ บ้านเป้า

ส่วนที่ ๑ : ข้อมูลพื้นฐานของหมู่บ้าน

คำชี้แจง กรุณากรอกข้อมูลในช่องว่าง

หมู่บ้าน หมู่ที่.....๑.....ตำบล.....บ้านเป้า.....อบต.บ้านเป้า.....อำเภอ.....เกษตรสมบูรณ์.....จังหวัด.....ชัยภูมิ

จำนวนประชากรทั้งหมด.....๗๐.....คน ชาย.....๓๖.....คน หญิง.....๓๔.....คน

ครัวเรือนทั้งหมด.....๑๗.....ครัวเรือน พื้นที่ทั้งหมด.....๒๖๔.๗๔.....ไร่

ส่วนที่ ๒ : ข้อมูลด้านการเกษตร

คำชี้แจง กรุณาใส่เครื่องหมาย ✓ ใน หากมีการทำการเกษตรประเภทนั้นๆ และกรอกข้อมูลในตาราง

ประเภทของการทำการเกษตร		จำนวน	ผลผลิตเฉลี่ย (กก./ไร่)	ต้นทุนการผลิตเฉลี่ย (บาท/ไร่)	ราคาขายโดยเฉลี่ย (บาท/ไร่)
๒.๑) ทำนา	<input type="checkbox"/> ในเขตชลประทานคร้าวเรือนไร่กก./ไร่บาท/ไร่บาท/ไร่
	<input checked="" type="checkbox"/> นอกเขตชลประทาน	๑๗.....คร้าวเรือน ๒๕๒.๗๕.....ไร่๓๐๐.....กก./ไร่๓๕๐.....บาท/ไร่๓๕๐.....บาท/ไร่
๒.๒) ทำสวน	สวน.....คร้าวเรือนไร่กก./ไร่บาท/ไร่บาท/ไร่
	สวน.....คร้าวเรือนไร่กก./ไร่บาท/ไร่บาท/ไร่
	สวน.....คร้าวเรือนไร่กก./ไร่บาท/ไร่บาท/ไร่
	สวน.....คร้าวเรือนไร่กก./ไร่บาท/ไร่บาท/ไร่
๒.๓) ทำไร่	<input checked="" type="checkbox"/> ไร่อ้อย	๒.....คร้าวเรือน ๑๓.....ไร่๑,๐๐๐.....กก./ไร่๕,๐๐๐.....บาท/ไร่๕,๐๐๐.....บาท/ไร่
	<input type="checkbox"/> ไร่ข้าวโพดคร้าวเรือนไร่กก./ไร่บาท/ไร่บาท/ไร่
	<input type="checkbox"/> ไร่มันสำปะหลังคร้าวเรือนไร่กก./ไร่บาท/ไร่บาท/ไร่
	<input type="checkbox"/> อื่นๆ โปรดระบุคร้าวเรือนไร่กก./ไร่บาท/ไร่บาท/ไร่
๒.๔) อื่นๆ	<input type="checkbox"/> อื่นๆ โปรดระบุคร้าวเรือนไร่กก./ไร่บาท/ไร่บาท/ไร่

ส่วนที่ ๓ : ข้อมูลด้านแหล่งน้ำทางการเกษตร

คำชี้แจง กรุณากรอกข้อมูลรายละเอียดแหล่งน้ำที่ใช้ในการเกษตรของหมู่บ้าน/ชุมชนในปีที่ผ่านมา

แหล่งน้ำ ทางการเกษตร	ความเพียงพอของปริมาณน้ำฝนที่ใช้ในการทำ การเกษตร		ปริมาณน้ำฝนที่ตกโดยเฉลี่ยในปีที่ผ่านมา (มิลลิเมตร) กรณีที่ทราบโปรดระบุ			
	เพียงพอ	ไม่เพียงพอ				
๓.๑) ปริมาณน้ำฝน		✓				
แหล่งน้ำ ทางการเกษตร	ลำดับ ความสำคัญ	ความเพียงพอของน้ำเพื่อการเกษตร ตลอดทั้งปี		การเข้าถึงแหล่งน้ำการเกษตร		
		เพียงพอ	ไม่เพียงพอ	ทั่วถึง	ไม่ทั่วถึง	ร้อยละของ ครัวเรือนที่เข้าถึงฯ
๓.๒) แหล่งน้ำธรรมชาติ						
<input type="checkbox"/> ๑. แม่น้ำ						
<input type="checkbox"/> ๒. ห้วย/ลำธาร						
<input type="checkbox"/> ๓. คลอง						
<input type="checkbox"/> ๔. หนองน้ำ/บึง						
<input type="checkbox"/> ๕. น้ำตก						
<input type="checkbox"/> ๖. อื่นๆ(โปรดระบุ)						
๖.๑)						
๖.๒)						
๖.๓)						
๓.๓) แหล่งน้ำที่มนุษย์สร้างขึ้น						
<input type="checkbox"/> ๑. แก้มลิง						
<input type="checkbox"/> ๒. อ่างเก็บน้ำ						
<input type="checkbox"/> ๓. ฝาย						
<input checked="" type="checkbox"/> ๔. สระ		✓		✓		
<input type="checkbox"/> ๕. คลองชลประทาน						
<input type="checkbox"/> ๖. อื่นๆ(โปรดระบุ)						
๖.๑)						
๖.๒)						
๖.๓)						

ส่วนที่ ๔ : ข้อมูลด้านแหล่งน้ำกิน น้ำใช้ (หรือน้ำเพื่อการอุปโภค บริโภค)

คำชี้แจง กรุณากรอกข้อมูลรายละเอียดแหล่งน้ำที่ใช้ในการอุปโภค บริโภคของหมู่บ้าน/ชุมชนในปีที่ผ่านมา

แหล่งน้ำ	ไม่มี	มี		ทั่วถึงหรือไม่		ร้อยละของครัวเรือนที่เข้าถึง
		เพียงพอ	ไม่เพียงพอ	ทั่วถึง	ไม่ทั่วถึง	
๔.๑ บ่อบาดาลสาธารณะ						
๔.๒ บ่อน้ำตื้นสาธารณะ						
๔.๓ ประปาหมู่บ้าน (ขององค์กรปกครองส่วนท้องถิ่น)						
๔.๔ ระบบประปา (การประปาส่วนภูมิภาค)		✓		✓		๑๐๐ %
๔.๕ แหล่งน้ำธรรมชาติ						
๔.๖ อื่นๆ (โปรดระบุ)						
๔.๖.๑)						
๔.๖.๒)						

๔.๗ สรุป ครัวเรือนในหมู่บ้านนี้ มีน้ำกิน น้ำใช้ เพียงพอหรือไม่

เพียงพอ ไม่เพียงพอ คิดเป็นร้อยละ.....๑๐๐.%.....ของทั้งหมู่บ้าน

ส่วนที่ ๕ : ปัญหาและความต้องการในการทำเกษตรของหมู่บ้าน/ชุมชน และโครงการ/แผนงานที่หมู่บ้าน/ชุมชน เสนอ

คำชี้แจง กรุณากรอกข้อมูล ปัญหา ความต้องการของหมู่บ้าน/ชุมชนด้านการทำการเกษตร และเสนอแนะโครงการ/แผนงานที่หมู่บ้าน/ชุมชนต้องการได้รับการสนับสนุน ทั้งนี้ โดยเรียงลำดับความสำคัญ

ปัญหาที่ประชาชนในหมู่บ้าน/ชุมชน ประสบและมีผลกระทบต่อ การทำการเกษตร	ความต้องการของหมู่บ้าน/ชุมชน เพื่อส่งเสริมการทำการเกษตร	โครงการ/แผนงานที่ประชาชน ต้องการได้รับการสนับสนุนจาก องค์กรปกครองส่วนท้องถิ่นและ หน่วยงานต่างๆ
ถนนลำเลียงผลผลิตทางการเกษตรชำรุด	ปรับปรุงซ่อมแซมถนนเพื่อการเกษตร	โครงการปรับปรุงซ่อมแซมถนนลงหิน คลุก/ ลูกรัง เพื่อการเกษตร
ไฟฟ้าเพื่อการเกษตรไม่เพียงพอ	ขยายเขตไฟฟ้าแรงต่ำเพื่อการเกษตร	โครงการขยายเขตไฟฟ้าแรงต่ำเพื่อ การเกษตร
ขาดความรู้ ความเข้าใจที่จะปรับปรุง ผลผลิตทางการเกษตร	ต้องการให้หน่วยงานราชการให้ความรู้ เกี่ยวกับการปลูกพืชชนิดต่างๆ	โครงการส่งเสริมอาชีพต่างๆ

หมู่ที่ ๓ บ้านทิก

ส่วนที่ ๑ : ข้อมูลพื้นฐานของหมู่บ้าน

คำชี้แจง กรุณากรอกข้อมูลในช่องว่าง

หมู่บ้าน หมู่ที่...๓...ตำบล...บ้านเป้า...อบต.บ้านเป้า...อำเภอ...เกษตรสมบูรณ์...จังหวัด...ชัยภูมิ
 จำนวนประชากรทั้งหมด.....๑๓๙.....คน ชาย.....๗๔.....คน หญิง.....๖๕.....คน
 ครุฑเรือนทั้งหมด.....๕๖.....ครุฑเรือน พื้นที่ทั้งหมด.....๗๕๑.๕๐.....ไร่

ส่วนที่ ๒ : ข้อมูลด้านการเกษตร

คำชี้แจง กรุณาใส่เครื่องหมาย ✓ ใน หากมีการทำการเกษตรประเภทนั้นๆ และกรอกข้อมูลในตาราง

ประเภทของการทำการเกษตร		จำนวน	ผลผลิตเฉลี่ย (กก./ไร่)	ต้นทุนการผลิตเฉลี่ย (บาท/ไร่)	ราคาขายโดยเฉลี่ย (บาท/ไร่)
๒.๑) ทำนา	<input type="checkbox"/> ในเขตชลประทานครุฑเรือนไร่กก./ไร่บาท/ไร่บาท/ไร่
	<input checked="" type="checkbox"/> นอกเขตชลประทาน	.๑๑๖..ครุฑเรือน ๖๗๕.๗๕...ไร่	...๓๐๐...กก./ ไร่๓๕๐.....บาท/ไร่	...๓๕๐.....บาท/ไร่
๒.๒) ทำสวน	สวน.....ครุฑเรือนไร่กก./ไร่บาท/ไร่บาท/ไร่
	สวน.....ครุฑเรือนไร่กก./ไร่บาท/ไร่บาท/ ไร่
	สวน.....ครุฑเรือนไร่กก./ไร่บาท/ไร่บาท/ไร่
	สวน.....ครุฑเรือนไร่กก./ไร่บาท/ไร่บาท/ไร่
๒.๓) ทำไร่	<input checked="" type="checkbox"/> ไร่อ้อย	.๖...ครุฑเรือน ๕๑...ไร่	...๑,๐๐๐...กก./ ไร่๕,๐๐๐.....บาท/ไร่๕,๐๐๐.....บาท/ไร่
	<input type="checkbox"/> ไร่ข้าวโพดครุฑเรือนไร่กก./ไร่บาท/ไร่บาท/ไร่
	<input type="checkbox"/> ไร่มันสำปะหลังครุฑเรือนไร่กก./ไร่บาท/ไร่บาท/ไร่
	<input type="checkbox"/> อื่นๆ โปรดระบุครุฑเรือนไร่กก./ไร่บาท/ไร่บาท/ไร่
๒.๔) อื่นๆ	<input type="checkbox"/> อื่นๆ โปรดระบุครุฑเรือนไร่กก./ไร่บาท/ไร่บาท/ไร่

ส่วนที่ ๓ : ข้อมูลด้านแหล่งน้ำทางการเกษตร

คำชี้แจง กรุณากรอกข้อมูลรายละเอียดแหล่งน้ำที่ใช้ในการเกษตรของหมู่บ้าน/ชุมชนในปีที่ผ่านมา

แหล่งน้ำ ทางการเกษตร	ความเพียงพอของปริมาณน้ำฝนที่ใช้ในการทำ การเกษตร		ปริมาณน้ำฝนที่ตกโดยเฉลี่ยในปีที่ผ่านมา (มิลลิเมตร) กรณีที่ทราบโปรดระบุ			
	เพียงพอ	ไม่เพียงพอ				
๓.๑) ปริมาณน้ำฝน		✓				
แหล่งน้ำ ทางการเกษตร	ลำดับ ความสำคัญ	ความเพียงพอของน้ำเพื่อการเกษตร ตลอดทั้งปี		การเข้าถึงแหล่งน้ำการเกษตร		
		เพียงพอ	ไม่เพียงพอ	ทั่วถึง	ไม่ทั่วถึง	ร้อยละของ ครัวเรือนที่เข้าถึงฯ
๓.๒) แหล่งน้ำธรรมชาติ						
<input type="checkbox"/> ๑. แม่น้ำ						
<input checked="" type="checkbox"/> ๒. ห้วย/ลำธาร			✓		✓	
<input type="checkbox"/> ๓. คลอง						
<input type="checkbox"/> ๔. หนองน้ำ/บึง						
<input type="checkbox"/> ๕. น้ำตก						
<input type="checkbox"/> ๖. อื่นๆ(โปรดระบุ)						
๖.๑)						
๖.๒)						
๖.๓)						
๓.๓) แหล่งน้ำที่มนุษย์สร้างขึ้น						
<input type="checkbox"/> ๑. แก้มลิง						
<input type="checkbox"/> ๒. อ่างเก็บน้ำ						
<input type="checkbox"/> ๓. ฝาย						
<input type="checkbox"/> ๔. สระ						
<input type="checkbox"/> ๕. คลองชลประทาน						
<input type="checkbox"/> ๖. อื่นๆ(โปรดระบุ)						
๖.๑)						
๖.๒)						
๖.๓)						

ส่วนที่ ๔ : ข้อมูลด้านแหล่งน้ำกิน น้ำใช้ (หรือน้ำเพื่อการอุปโภค บริโภค)

คำชี้แจง กรุณากรอกข้อมูลรายละเอียดแหล่งน้ำที่ใช้ในการอุปโภค บริโภคของหมู่บ้าน/ชุมชนในปีที่ผ่านมา

แหล่งน้ำ	ไม่มี	มี		ทั่วถึงหรือไม่		
		เพียงพอ	ไม่เพียงพอ	ทั่วถึง	ไม่ทั่วถึง	ร้อยละของครัวเรือนที่เข้าถึง
๔.๑ บ่อบาดาลสาธารณะ						
๔.๒ บ่อน้ำตื้นสาธารณะ						
๔.๓ ประปาหมู่บ้าน (ขององค์กรปกครองส่วนท้องถิ่น)						
๔.๔ ระบบประปา (การประปาส่วนภูมิภาค)						
๔.๕ แหล่งน้ำธรรมชาติ						
๔.๖ อื่นๆ (โปรดระบุ)						
๔.๖.๑)บ่อนบาดาลหมู่บ้าน.....		✓		✓		๑๐๐ %
๔.๖.๒)						
๔.๖.๓)						

๔.๗ สรุป ครัวเรือนในหมู่บ้านนี้ มีน้ำกิน น้ำใช้ เพียงพอหรือไม่

เพียงพอ ไม่เพียงพอ คิดเป็นร้อยละ.....๑๐๐ %.....ของทั้งหมู่บ้าน

ส่วนที่ ๕ : ปัญหาและความต้องการในการทำเกษตรของหมู่บ้าน/ชุมชน และโครงการ/แผนงานที่หมู่บ้าน/ชุมชน เสนอ

คำชี้แจง กรุณากรอกข้อมูล ปัญหา ความต้องการของหมู่บ้าน/ชุมชนด้านการทำการเกษตร และเสนอแนะโครงการ/แผนงานที่หมู่บ้าน/ชุมชนต้องการได้รับการสนับสนุน ทั้งนี้ โดยเรียงลำดับความสำคัญ

ปัญหาที่ประชาชนในหมู่บ้าน/ชุมชน ประสบและมีผลกระทบต่อการทำการเกษตร	ความต้องการของหมู่บ้าน/ชุมชน เพื่อส่งเสริมการทำการเกษตร	โครงการ/แผนงานที่ประชาชน ต้องการได้รับการสนับสนุนจากองค์กรปกครองส่วนท้องถิ่นและหน่วยงานต่างๆ
ประตูประบายน้ำห้วยทิกชำรุด ไม่สามารถกักเก็บน้ำได้	ซ่อมแซมประตูประบายน้ำห้วยทิก	โครงการซ่อมแซมประตูประบายน้ำห้วยทิก
ไฟฟ้าเพื่อการเกษตรไม่เพียงพอ	ขยายเขตไฟฟ้าแรงต่ำเพื่อการเกษตร	โครงการขยายเขตไฟฟ้าแรงต่ำเพื่อการเกษตร
ปัญหาที่ประชาชนในหมู่บ้าน/ชุมชน ประสบและมีผลกระทบต่อการทำการเกษตร	ความต้องการของหมู่บ้าน/ชุมชน เพื่อส่งเสริมการทำการเกษตร	โครงการ/แผนงานที่ประชาชน ต้องการได้รับการสนับสนุนจากองค์กรปกครองส่วนท้องถิ่นและหน่วยงานต่างๆ
ขาดความรู้ ความเข้าใจที่จะปรับปรุงผลผลิตทางการเกษตร	ต้องการให้หน่วยงานราชการให้ความรู้เกี่ยวกับการปลูกพืชชนิดต่างๆ	โครงการส่งเสริมอาชีพต่างๆ
ขาดพันธุ์ข้าวที่ดี	อยากให้หน่วยงานราชการช่วยสนับสนุนพันธุ์ข้าว	โครงการสนับสนุนเมล็ดพันธุ์พืช (ข้าว)

หมู่ที่ ๔ บ้านพรหม

ส่วนที่ ๑ : ข้อมูลพื้นฐานของหมู่บ้าน

คำชี้แจง กรุณากรอกข้อมูลในช่องว่าง

หมู่บ้าน หมู่ที่.....๔.....ตำบล.....บ้านเป้า.....อบต. บ้านเป้า.....อำเภอ.....เกษตรสมบูรณ์.....จังหวัด.....ชัยภูมิ
 จำนวนประชากรทั้งหมด.....๘๔๗.....คน ชาย.....๔๓๖.....คน หญิง.....๔๑๑.....คน
 ครั้วเรือนทั้งหมด.....๒๐๘.....ครั้วเรือน พื้นที่ทั้งหมด.....๑,๑๕๕.....ไร่

ส่วนที่ ๒ : ข้อมูลด้านการเกษตร

คำชี้แจง กรุณาใส่เครื่องหมาย ✓ ใน หากมีการทำการเกษตรประเภทนั้นๆ และกรอกข้อมูลในตาราง

ประเภทของการทำการเกษตร		จำนวน	ผลผลิตเฉลี่ย (กก./ไร่)	ต้นทุนการผลิตเฉลี่ย (บาท/ไร่)	ราคาขายโดยเฉลี่ย (บาท/ไร่)
๒.๑) ทำนา	<input type="checkbox"/> ในเขตชลประทานครั้วเรือนไร่กก./ไร่บาท/ไร่บาท/ไร่
	<input checked="" type="checkbox"/> นอกเขตชลประทาน	..๑๑๖..ครั้วเรือน ๑,๑๐๘..ไร่	...๓๐๐...กก./ ไร่	...๓๕๐...บาท/ไร่	...๓๕๐...บาท/ไร่
๒.๒) ทำสวน	สวน...ยางพารา.....	...๑ ครั้วเรือน ...๕.....ไร่	...๗๐๐...กก./ ไร่	...๗,๐๐๐...บาท/ไร่	...๑๑,๒๐๐...บาท/ไร่
	สวน.....ครั้วเรือนไร่กก./ไร่บาท/ไร่บาท/ ไร่
	สวน.....ครั้วเรือนไร่กก./ไร่บาท/ไร่บาท/ไร่
	สวน.....ครั้วเรือนไร่กก./ไร่บาท/ไร่บาท/ไร่
๒.๓) ทำไร่	<input checked="" type="checkbox"/> ไร่อ้อย	...๖...ครั้วเรือน ...๔๑...ไร่	...๑,๐๐๐...กก./ ไร่	...๕,๐๐๐...บาท/ไร่	...๕,๐๐๐...บาท/ไร่

ส่วนที่ ๓ : ข้อมูลด้านแหล่งน้ำทางการเกษตร

คำชี้แจง กรุณากรอกข้อมูลรายละเอียดแหล่งน้ำที่ใช้ในการเกษตรของหมู่บ้าน/ชุมชนในปีที่ผ่านมา

แหล่งน้ำ ทางการเกษตร	ความเพียงพอของปริมาณน้ำฝนที่ใช้ในการทำ การเกษตร		ปริมาณน้ำฝนที่ตกโดยเฉลี่ยในปีที่ผ่านมา (มิลลิเมตร) กรณีที่ทราบโปรดระบุ			
	เพียงพอ	ไม่เพียงพอ				
๓.๑) ปริมาณน้ำฝน		✓				
แหล่งน้ำ ทางการเกษตร	ลำดับ ความสำคัญ	ความเพียงพอของน้ำเพื่อการเกษตร ตลอดทั้งปี		การเข้าถึงแหล่งน้ำทางการเกษตร		
		เพียงพอ	ไม่เพียงพอ	ทั่วถึง	ไม่ทั่วถึง	ร้อยละของ ครัวเรือนที่เข้าถึงฯ
๓.๒) แหล่งน้ำธรรมชาติ						
<input type="checkbox"/> ๑. แม่น้ำ						
<input checked="" type="checkbox"/> ๒. ห้วย/ลำธาร		✓		✓		
<input type="checkbox"/> ๓. คลอง						
<input type="checkbox"/> ๔. หนองน้ำ/บึง						
<input type="checkbox"/> ๕. น้ำตก						
<input type="checkbox"/> ๖. อื่นๆ(โปรดระบุ)						
๖.๑)						
๖.๒)						
๖.๓)						
๓.๓) แหล่งน้ำที่มนุษย์สร้างขึ้น						
<input type="checkbox"/> ๑. แก้มลิง						
<input type="checkbox"/> ๒. อ่างเก็บน้ำ						
<input type="checkbox"/> ๓. ฝาย						
<input type="checkbox"/> ๔. สระ						
<input type="checkbox"/> ๕. คลองชลประทาน						
<input type="checkbox"/> ๖. อื่นๆ(โปรดระบุ)						
๖.๑)						
๖.๒)						
๖.๓)						

ส่วนที่ ๔ : ข้อมูลด้านแหล่งน้ำกิน น้ำใช้ (หรือน้ำเพื่อการอุปโภค บริโภค)

คำชี้แจง กรุณากรอกข้อมูลรายละเอียดแหล่งน้ำที่ใช้ในการอุปโภค บริโภคของหมู่บ้าน/ชุมชนในปีที่ผ่านมา

แหล่งน้ำ	ไม่มี	มี		ทั่วถึงหรือไม่		
		เพียงพอ	ไม่เพียงพอ	ทั่วถึง	ไม่ทั่วถึง	ร้อยละของครัวเรือนที่เข้าถึง
๔.๑ บ่อบาดาลสาธารณะ						
๔.๒ บ่อน้ำตื้นสาธารณะ						
๔.๓ ประปาหมู่บ้าน (ขององค์กรปกครองส่วนท้องถิ่น)		✓		✓		๑๐๐ %
๔.๔ ระบบประปา (การประปาส่วนภูมิภาค)		✓		✓		๑๐๐ %
๔.๕ แหล่งน้ำธรรมชาติ						
๔.๖ อื่นๆ (โปรดระบุ)						
๔.๖.๑)						
๔.๖.๒)						

๔.๗ สรุป ครัวเรือนในหมู่บ้านนี้ มีน้ำกิน น้ำใช้ เพียงพอหรือไม่

เพียงพอ ไม่เพียงพอ คิดเป็นร้อยละ.....๑๐๐.%.....ของทั้งหมู่บ้าน

ส่วนที่ ๕ : ปัญหาและความต้องการในการทำเกษตรของหมู่บ้าน/ชุมชน และโครงการ/แผนงานที่หมู่บ้าน/ชุมชน เสนอ

คำชี้แจง กรุณากรอกข้อมูล ปัญหา ความต้องการของหมู่บ้าน/ชุมชนด้านการทำการเกษตร และเสนอแนะโครงการ/แผนงานที่หมู่บ้าน/ชุมชนต้องการได้รับการสนับสนุน ทั้งนี้ โดยเรียงลำดับความสำคัญ

ปัญหาที่ประชาชนในหมู่บ้าน/ชุมชน ประสบและมีผลกระทบต่อการทำการเกษตร	ความต้องการของหมู่บ้าน/ชุมชน เพื่อส่งเสริมการทำการเกษตร	โครงการ/แผนงานที่ประชาชน ต้องการได้รับการสนับสนุนจากองค์กรปกครองส่วนท้องถิ่นและหน่วยงานต่างๆ
บึงแก่งตื้นเขิน เก็บกักน้ำได้น้อย	ขุดลอกบึงแก่ง	โครงการขุดลอกบึงแก่ง
ไฟฟ้าเพื่อการเกษตรไม่เพียงพอ	ขยายเขตไฟฟ้าแรงต่ำเพื่อการเกษตรและขยายหม้อแปลงไฟฟ้าเพื่อการเกษตร	- โครงการขยายเขตไฟฟ้าแรงต่ำเพื่อการเกษตร - โครงการขยายหม้อแปลงไฟฟ้าเพื่อการเกษตร
ปัญหาที่ประชาชนในหมู่บ้าน/ชุมชน ประสบและมีผลกระทบต่อการทำการเกษตร	ความต้องการของหมู่บ้าน/ชุมชน เพื่อส่งเสริมการทำการเกษตร	โครงการ/แผนงานที่ประชาชน ต้องการได้รับการสนับสนุนจากองค์กรปกครองส่วนท้องถิ่นและหน่วยงานต่างๆ
ขาดความรู้ ความเข้าใจที่จะปรับปรุงผลผลิตทางการเกษตร	ต้องการให้หน่วยงานราชการให้ความรู้เกี่ยวกับการปลูกพืชชนิดต่างๆ	โครงการส่งเสริมอาชีพต่างๆ
ถนนลำเลียงผลผลิตทางการเกษตรชำรุด	ปรับปรุงซ่อมแซมถนนเพื่อการเกษตร	โครงการปรับปรุงซ่อมแซมถนนลงหินคลุก/ ลูกรัง เพื่อการเกษตร

หมู่ที่ ๕ บ้านโนนสังข์

ส่วนที่ ๑ : ข้อมูลพื้นฐานของหมู่บ้าน

คำชี้แจง กรุณากรอกข้อมูลในช่องว่าง

หมู่บ้าน หมู่ที่.....ตำบล.....บ้านเป้า.....อนต.บ้านเป้า.....อำเภอ.....เกษตรสมบูรณ์.....จังหวัด.....ชัยภูมิ
 จำนวนประชากรทั้งหมด.....๔๓๖.....คน ชาย.....๒๑๘.....คน หญิง.....๒๑๘.....คน
 ครั้วเรือนทั้งหมด.....๑๑๒.....ครั้วเรือน พื้นที่ทั้งหมด.....๗๓๒.....ไร่

ส่วนที่ ๒ : ข้อมูลด้านการเกษตร

คำชี้แจง กรุณาใส่เครื่องหมาย ใน หากมีการทำการเกษตรประเภทนั้นๆ และกรอกข้อมูลในตาราง

ประเภทของการทำการเกษตร		จำนวน	ผลผลิตเฉลี่ย (กก./ไร่)	ต้นทุนการผลิตเฉลี่ย (บาท/ไร่)	ราคาขายโดยเฉลี่ย (บาท/ไร่)
๒.๑) ทำนา	<input type="checkbox"/> ในเขตชลประทานครั้วเรือนไร่กก./ไร่บาท/ไร่บาท/ไร่
	<input checked="" type="checkbox"/> นอกเขตชลประทาน๘๙ครั้วเรือน๕๕๑.๒๕.....ไร่๓๐๐.....กก./ไร่๓๕๐.....บาท/ไร่๓๕๐.....บาท/ไร่
๒.๒) ทำสวน	สวน.....ครั้วเรือนไร่กก./ไร่บาท/ไร่บาท/ไร่
	สวน.....ครั้วเรือนไร่กก./ไร่บาท/ไร่บาท/ไร่
	สวน.....ครั้วเรือนไร่กก./ไร่บาท/ไร่บาท/ไร่
	สวน.....ครั้วเรือนไร่กก./ไร่บาท/ไร่บาท/ไร่

ประเภทของการทำการเกษตร		จำนวน	ผลผลิตเฉลี่ย (กก./ไร่)	ต้นทุนการผลิตเฉลี่ย (บาท/ไร่)	ราคาขายโดยเฉลี่ย (บาท/ไร่)
๒.๓) ทำไร่	<input checked="" type="checkbox"/> ไร่อ้อย๑๗ครั้วเรือน๑๗๗.....ไร่๑,๐๐๐.....กก./ไร่๕,๐๐๐.....บาท/ไร่๕,๐๐๐.....บาท/ไร่
	<input type="checkbox"/> ไร่ข้าวโพดครั้วเรือนไร่กก./ไร่บาท/ไร่บาท/ไร่
	<input checked="" type="checkbox"/> ไร่มันสำปะหลัง๑.....ครั้วเรือน๑๘.๗๕.....ไร่๘,๐๐๐.....กก./ไร่๖,๐๐๐.....บาท/ไร่๑๘,๘๐๐.....บาท/ไร่
	<input type="checkbox"/> อื่นๆ โปรดระบุครั้วเรือนไร่กก./ไร่บาท/ไร่บาท/ไร่
๒.๔) อื่นๆ	<input type="checkbox"/> อื่นๆ โปรดระบุครั้วเรือนไร่กก./ไร่บาท/ไร่บาท/ไร่

ส่วนที่ ๓ : ข้อมูลด้านแหล่งน้ำทางการเกษตร

คำชี้แจง กรุณากรอกข้อมูลรายละเอียดแหล่งน้ำที่ใช้ในการเกษตรของหมู่บ้าน/ชุมชนในปีที่ผ่านมา

แหล่งน้ำ ทางการเกษตร	ความเพียงพอของปริมาณน้ำฝนที่ใช้ในการทำการเกษตร		ปริมาณน้ำฝนที่ตกโดยเฉลี่ยในปีที่ผ่านมา (มิลลิเมตร) กรณีที่ทราบโปรดระบุ			
	เพียงพอ	ไม่เพียงพอ				
๓.๑) ปริมาณน้ำฝน		✓				
แหล่งน้ำ ทางการเกษตร	ลำดับ ความสำคัญ	ความเพียงพอของน้ำเพื่อการเกษตร ตลอดทั้งปี		การเข้าถึงแหล่งน้ำทางการเกษตร		
		เพียงพอ	ไม่เพียงพอ	ทั่วถึง	ไม่ทั่วถึง	ร้อยละของครัวเรือน ที่เข้าถึง
๓.๒) แหล่งน้ำธรรมชาติ						
<input type="checkbox"/> ๑. แม่น้ำ						
<input checked="" type="checkbox"/> ๒. ห้วย/ลำธาร		✓		✓		
<input type="checkbox"/> ๓. คลอง						
<input type="checkbox"/> ๔. หนองน้ำ/บึง						
<input type="checkbox"/> ๕. น้ำตก						
<input type="checkbox"/> ๖. อื่นๆ(โปรดระบุ) ๖.๑)						
๓.๓) แหล่งน้ำที่มนุษย์สร้างขึ้น						
<input type="checkbox"/> ๑. แก้มลิง						
<input type="checkbox"/> ๒. อ่างเก็บน้ำ						
<input type="checkbox"/> ๓. ฝาย						
<input type="checkbox"/> ๔. สระ						
<input type="checkbox"/> ๕. คลองชลประทาน						
<input type="checkbox"/> ๖. อื่นๆ(โปรดระบุ) ๖.๑)						
๖.๒)						
๖.๓)						

ส่วนที่ ๔ : ข้อมูลด้านแหล่งน้ำกิน น้ำใช้ (หรือน้ำเพื่อการอุปโภค บริโภค)

คำชี้แจง กรุณากรอกข้อมูลรายละเอียดแหล่งน้ำที่ใช้ในการอุปโภค บริโภคของหมู่บ้าน/ชุมชนในปีที่ผ่านมา

แหล่งน้ำ	ไม่มี	มี		ทั่วถึงหรือไม่		
		เพียงพอ	ไม่เพียงพอ	ทั่วถึง	ไม่ทั่วถึง	ร้อยละของครัวเรือน ที่เข้าถึง
๔.๑ บ่อบาดาลสาธารณะ						
๔.๒ บ่อน้ำตื้นสาธารณะ						
๔.๓ ประปาหมู่บ้าน (ขององค์กรปกครองส่วน ท้องถิ่น)		✓		✓		๑๐๐ %
๔.๔ ระบบประปา (การประปาส่วนภูมิภาค)						
๔.๕ แหล่งน้ำธรรมชาติ						
๔.๖ อื่นๆ (โปรดระบุ) ๔.๖.๑)						
๔.๖.๒)						
๔.๖.๓)						

๔.๗ สรุป ครัวเรือนในหมู่บ้านนี้ มีน้ำกิน น้ำใช้ เพียงพอหรือไม่

เพียงพอ ไม่เพียงพอ คิดเป็นร้อยละ.....๑๐๐%.....ของทั้งหมู่บ้าน

ส่วนที่ ๕ : ปัญหาและความต้องการในการทำเกษตรของหมู่บ้าน/ชุมชน และโครงการ/แผนงานที่หมู่บ้าน/ชุมชน เสนอ

คำชี้แจง กรณารอกข้อมูล ปัญหา ความต้องการของหมู่บ้าน/ชุมชนด้านการทำการเกษตร และเสนอแนะโครงการ/แผนงานที่หมู่บ้าน/ชุมชนต้องการได้รับการสนับสนุน ทั้งนี้ โดยเรียงลำดับความสำคัญ

ปัญหาที่ประชาชนในหมู่บ้าน/ชุมชน ประสบและมีผลกระทบต่อ การทำการเกษตร	ความต้องการของหมู่บ้าน/ชุมชน เพื่อส่งเสริมการทำการเกษตร	โครงการ/แผนงานที่ประชาชน ต้องการได้รับการสนับสนุนจาก องค์การปกครองส่วนท้องถิ่นและ หน่วยงานต่างๆ
ลำห้วยบุงต้นเงิน เก็บกักน้ำได้น้อย	ขุดลอกลำห้วยบุง	โครงการขุดลอกลำห้วยบุง
ไฟฟ้าเพื่อการเกษตรไม่เพียงพอ	ขยายเขตไฟฟ้าแรงต่ำเพื่อการเกษตรและ ขยายหม้อแปลงไฟฟ้าเพื่อการเกษตร	- โครงการขยายเขตไฟฟ้าแรงต่ำเพื่อ การเกษตร - โครงการขยายหม้อแปลงไฟฟ้าเพื่อ การเกษตร
ขาดความรู้ ความเข้าใจที่จะปรับปรุง ผลผลิตทางการเกษตร	ต้องการให้หน่วยงานราชการให้ความรู้ เกี่ยวกับการปลูกพืชชนิดต่างๆ	โครงการส่งเสริมอาชีพต่างๆ
ถนนลำเลียงผลผลิตทางการเกษตรชำรุด	ปรับปรุงซ่อมแซมถนนเพื่อการเกษตร	โครงการปรับปรุงซ่อมแซมถนนลงหิน คลุก/ ลูกกรัง เพื่อการเกษตร
ขาดพันธุ์ข้าวที่ดี	อยากให้หน่วยงานราชการช่วยสนับสนุน พันธุ์ข้าว	โครงการสนับสนุนเมล็ดพันธุ์พืช (ข้าว)

หมู่ที่ ๖ บ้านร่องแสนคำ

ส่วนที่ ๑ : ข้อมูลพื้นฐานของหมู่บ้าน

คำชี้แจง กรุณากรอกข้อมูลในช่องว่าง

หมู่บ้าน หมู่ที่.....๖.....ตำบล.....บ้านเป้า.....อบต.บ้านเป้า.....อำเภอ.....เกษตรสมบูรณ์.....จังหวัด.....ชัยภูมิ
 จำนวนประชากรทั้งหมด.....๔๕๒.....คน ชาย.....๒๓๕.....คน หญิง.....๒๑๗.....คน
 ครุฑเรือนทั้งหมด.....๑๒๖.....ครุฑเรือน พื้นที่ทั้งหมด.....๑๒๗๘.๒๕.....ไร่

ส่วนที่ ๒ : ข้อมูลด้านการเกษตร

คำชี้แจง กรุณาใส่เครื่องหมาย ใน หากมีการทำการเกษตรประเภทนั้นๆ และกรอกข้อมูลในตาราง

ประเภทของการทำการเกษตร		จำนวน	ผลผลิตเฉลี่ย (กก./ไร่)	ต้นทุนการผลิตเฉลี่ย (บาท/ไร่)	ราคาขายโดยเฉลี่ย (บาท/ไร่)
๒.๑) ทำนา	<input type="checkbox"/> ในเขตชลประทานครุฑเรือนไร่กก./ไร่บาท/ไร่บาท/ไร่
	<input checked="" type="checkbox"/> นอกเขตชลประทาน	...๑๖๕...ครุฑเรือน ...๑.๑๒๔.๕๐...ไร่๓๐๐....กก./ ไร่๓๕๐.....บาท/ไร่๓๕๐.....บาท/ไร่
๒.๒) ทำสวน	สวน...ยางพารา.....๑ ครุฑเรือน๑๔.๕ ไร่๗๐๐.....กก./ ไร่๙,๐๐๐.....บาท/ไร่๑๑,๒๐๐.....บาท/ไร่
	สวน.....ครุฑเรือนไร่กก./ไร่บาท/ไร่บาท/ ไร่
	สวน.....ครุฑเรือนไร่กก./ไร่บาท/ไร่บาท/ไร่
	สวน.....ครุฑเรือนไร่กก./ไร่บาท/ไร่บาท/ไร่
๒.๓) ทำไร่	<input checked="" type="checkbox"/> ไร่อ้อย	...๒๘ ครุฑเรือน ...๑๕๐...ไร่๑,๐๐๐....กก./ ไร่๕,๐๐๐.....บาท/ไร่๕,๐๐๐.....บาท/ไร่
	<input type="checkbox"/> ไร่ข้าวโพดครุฑเรือนไร่กก./ไร่บาท/ไร่บาท/ไร่
	<input type="checkbox"/> ไร่มันสำปะหลังครุฑเรือนไร่กก./ไร่บาท/ไร่บาท/ไร่
	<input type="checkbox"/> อื่นๆ โปรดระบุครุฑเรือนไร่กก./ไร่บาท/ไร่บาท/ไร่
๒.๔) อื่นๆ	<input type="checkbox"/> อื่นๆ โปรดระบุครุฑเรือนไร่กก./ไร่บาท/ไร่บาท/ไร่

ส่วนที่ ๓ : ข้อมูลด้านแหล่งน้ำทางการเกษตร

คำชี้แจง กรุณากรอกข้อมูลรายละเอียดแหล่งน้ำที่ใช้ในการเกษตรของหมู่บ้าน/ชุมชนในปีที่ผ่านมา

แหล่งน้ำ ทางการเกษตร	ความเพียงพอของปริมาณน้ำฝนที่ใช้ในการทำ การเกษตร		ปริมาณน้ำฝนที่ตกโดยเฉลี่ยในปีที่ผ่านมา (มิลลิเมตร) กรณีที่ทราบโปรดระบุ			
	เพียงพอ	ไม่เพียงพอ				
๓.๑) ปริมาณน้ำฝน		✓				
แหล่งน้ำ ทางการเกษตร	ลำดับ ความสำคัญ	ความเพียงพอของน้ำเพื่อการเกษตร ตลอดทั้งปี		การเข้าถึงแหล่งน้ำการเกษตร		
		เพียงพอ	ไม่เพียงพอ	ทั่วถึง	ไม่ทั่วถึง	ร้อยละของ ครัวเรือนที่เข้าถึงฯ
๓.๒) แหล่งน้ำธรรมชาติ						
<input type="checkbox"/> ๑. แม่น้ำ						
<input checked="" type="checkbox"/> ๒. ห้วย/ลำธาร			✓		✓	
<input type="checkbox"/> ๓. คลอง						
<input type="checkbox"/> ๔. หนองน้ำ/บึง						
<input type="checkbox"/> ๕. น้ำตก						
<input type="checkbox"/> ๖. อื่นๆ(โปรดระบุ)						
๖.๑)						
๖.๒)						
๖.๓)						
๓.๓) แหล่งน้ำที่มนุษย์สร้างขึ้น						
<input type="checkbox"/> ๑. แก้มลิง						
<input type="checkbox"/> ๒. อ่างเก็บน้ำ						
<input type="checkbox"/> ๓. ฝาย						
<input type="checkbox"/> ๔. สระ						
<input type="checkbox"/> ๕. คลองชลประทาน						
<input type="checkbox"/> ๖. อื่นๆ(โปรดระบุ)						
๖.๑)						
๖.๒)						
๖.๓)						

ส่วนที่ ๔ : ข้อมูลด้านแหล่งน้ำกิน น้ำใช้ (หรือน้ำเพื่อการอุปโภค บริโภค)

คำชี้แจง กรุณากรอกข้อมูลรายละเอียดแหล่งน้ำที่ใช้ในการอุปโภค บริโภคของหมู่บ้าน/ชุมชนในปีที่ผ่านมา

แหล่งน้ำ	ไม่มี	มี		ทั่วถึงหรือไม่		
		เพียงพอ	ไม่เพียงพอ	ทั่วถึง	ไม่ทั่วถึง	ร้อยละของครัวเรือนที่เข้าถึง
๔.๑ บ่อบาดาลสาธารณะ						
๔.๒ บ่อน้ำตื้นสาธารณะ						
๔.๓ ประปาหมู่บ้าน (ขององค์กรปกครองส่วนท้องถิ่น)		✓		✓		๑๐๐ %
๔.๔ ระบบประปา (การประปาส่วนภูมิภาค)						
๔.๕ แหล่งน้ำธรรมชาติ						
๔.๖ อื่นๆ (โปรดระบุ)						
๔.๖.๑)						
๔.๖.๒)						
๔.๖.๓)						

๔.๗ สรุป ครัวเรือนในหมู่บ้านนี้ มีน้ำกิน น้ำใช้ เพียงพอหรือไม่

เพียงพอ ไม่เพียงพอ คิดเป็นร้อยละ.....๑๐๐ %.....ของทั้งหมู่บ้าน

ส่วนที่ ๕ : ปัญหาและความต้องการในการทำเกษตรของหมู่บ้าน/ชุมชน และโครงการ/แผนงานที่หมู่บ้าน/ชุมชน เสนอ

คำชี้แจง กรุณากรอกข้อมูล ปัญหา ความต้องการของหมู่บ้าน/ชุมชนด้านการทำการเกษตร และเสนอแนะโครงการ/แผนงานที่หมู่บ้าน/ชุมชนต้องการได้รับการสนับสนุน ทั้งนี้ โดยเรียงลำดับความสำคัญ

ปัญหาที่ประชาชนในหมู่บ้าน/ชุมชนประสบและมีผลกระทบต่อการทำงานเกษตร	ความต้องการของหมู่บ้าน/ชุมชน เพื่อส่งเสริมการทำงานเกษตร	โครงการ/แผนงานที่ประชาชนต้องการได้รับการสนับสนุนจากองค์กรปกครองส่วนท้องถิ่นและหน่วยงานต่างๆ
ฝายทำเดื่อชำรุดไม่สามารถเก็บกักน้ำได้	ซ่อมแซมฝายทำเดื่อ	โครงการซ่อมแซมฝายทำเดื่อ
ไฟฟ้าเพื่อการเกษตรไม่เพียงพอ	ขยายเขตไฟฟ้าแรงต่ำเพื่อการเกษตรและขยายหม้อแปลงไฟฟ้าเพื่อการเกษตร	- โครงการขยายเขตไฟฟ้าแรงต่ำเพื่อการเกษตร - โครงการขยายหม้อแปลงไฟฟ้าเพื่อการเกษตร
ปัญหาที่ประชาชนในหมู่บ้าน/ชุมชนประสบและมีผลกระทบต่อการทำงานเกษตร	ความต้องการของหมู่บ้าน/ชุมชน เพื่อส่งเสริมการทำงานเกษตร	โครงการ/แผนงานที่ประชาชนต้องการได้รับการสนับสนุนจากองค์กรปกครองส่วนท้องถิ่นและหน่วยงานต่างๆ
ขาดความรู้ ความเข้าใจที่จะปรับปรุงผลผลิตทางการเกษตร	ต้องการให้หน่วยงานราชการให้ความรู้เกี่ยวกับการปลูกพืชชนิดต่างๆ	โครงการส่งเสริมอาชีพต่างๆ
ถนนลำเลียงผลผลิตทางการเกษตรชำรุด	ปรับปรุงซ่อมแซมถนนเพื่อการเกษตร	โครงการปรับปรุงซ่อมแซมถนนลงหินคลุก/ลูกรัง เพื่อการเกษตร
ขาดพันธุ์ข้าวที่ดี	อยากให้หน่วยงานราชการช่วยสนับสนุนพันธุ์ข้าว	โครงการสนับสนุนเมล็ดพันธุ์พืช (ข้าว)

หมู่ที่ ๘ บ้านเป่า

ส่วนที่ ๑ : ข้อมูลพื้นฐานของหมู่บ้าน

คำชี้แจง กรุณากรอกข้อมูลในช่องว่าง

หมู่บ้าน หมู่ที่ ๘ ตำบล บ้านเป่า อ.บ้านเป่า อ.เกษตรสมบูรณ์ จ.ชัยภูมิ
 จำนวนประชากรทั้งหมด ๑๐๘ คน ชาย ๖๑ คน หญิง ๔๗ คน
 ครั้วเรือนทั้งหมด ๖๓ ครั้วเรือน พื้นที่ทั้งหมด ๒,๒๕๐.๕ ไร่

ส่วนที่ ๒ : ข้อมูลด้านการเกษตร

คำชี้แจง กรุณาใส่เครื่องหมาย ✓ ใน หากมีการทำการเกษตรประเภทนั้นๆ และกรอกข้อมูลในตาราง

ประเภทของการทำการเกษตร		จำนวน	ผลผลิตเฉลี่ย (กก./ไร่)	ต้นทุนการผลิตเฉลี่ย (บาท/ไร่)	ราคาขายโดยเฉลี่ย (บาท/ไร่)
๒.๑) ทำนา	<input type="checkbox"/> ในเขตชลประทานครั้วเรือนไร่กก./ไร่บาท/ไร่บาท/ไร่
	<input checked="" type="checkbox"/> นอกเขตชลประทาน	...๒๗๒ ครั้วเรือน ...๑,๙๕๕.๗๕ ไร่	...๓๐๐.....กก./ ไร่	...๓๕๐.....บาท/ไร่	...๓๕๐.....บาท/ไร่
๒.๒) ทำสวน	สวน...ยวงพารา.....๑ ครั้วเรือน ...๓.๗๕ ไร่	...๗๐๐.....กก./ ไร่	...๙,๐๐๐.....บาท/ไร่	...๑๑,๒๐๐.....บาท/ไร่
	สวน.....ครั้วเรือนไร่กก./ไร่บาท/ไร่บาท/ ไร่
	สวน.....ครั้วเรือนไร่กก./ไร่บาท/ไร่บาท/ไร่
	สวน.....ครั้วเรือนไร่กก./ไร่บาท/ไร่บาท/ไร่

ประเภทของการทำการเกษตร		จำนวน	ผลผลิตเฉลี่ย (กก./ไร่)	ต้นทุนการผลิตเฉลี่ย (บาท/ไร่)	ราคาขายโดยเฉลี่ย (บาท/ไร่)
๒.๓) ทำไร่	<input checked="" type="checkbox"/> ไร่อ้อย	...๔๕ ครั้วเรือน ...๓๒๑ ไร่	...๑,๐๐๐.....กก./ ไร่	...๕,๐๐๐.....บาท/ไร่	...๕,๐๐๐.....บาท/ไร่
	<input type="checkbox"/> ไร่ข้าวโพดครั้วเรือนไร่กก./ไร่บาท/ไร่บาท/ไร่
	<input type="checkbox"/> ไร่มันสำปะหลังครั้วเรือนไร่กก./ไร่บาท/ไร่บาท/ไร่
	<input type="checkbox"/> อื่นๆ โปรดระบุครั้วเรือนไร่กก./ไร่บาท/ไร่บาท/ไร่
๒.๔) อื่นๆ	<input type="checkbox"/> อื่นๆ โปรดระบุครั้วเรือนไร่กก./ไร่บาท/ไร่บาท/ไร่

ส่วนที่ ๓ : ข้อมูลด้านแหล่งน้ำทางการเกษตร

คำชี้แจง กรุณากรอกข้อมูลรายละเอียดแหล่งน้ำที่ใช้ในการเกษตรของหมู่บ้าน/ชุมชนในปีที่ผ่านมา

แหล่งน้ำ ทางการเกษตร	ความเพียงพอของปริมาณน้ำฝนที่ใช้ในการทำ การเกษตร		ปริมาณน้ำฝนที่ตกโดยเฉลี่ยในปีที่ผ่านมา (มิลลิเมตร) กรณีที่ทราบโปรดระบุ			
	เพียงพอ	ไม่เพียงพอ				
๓.๑) ปริมาณน้ำฝน		✓				
แหล่งน้ำ ทางการเกษตร	ลำดับ ความสำคัญ	ความเพียงพอของน้ำเพื่อการเกษตร ตลอดทั้งปี		การเข้าถึงแหล่งน้ำการเกษตร		
		เพียงพอ	ไม่เพียงพอ	ทั่วถึง	ไม่ทั่วถึง	ร้อยละของ ครัวเรือนที่เข้าถึงฯ
๓.๒) แหล่งน้ำธรรมชาติ						
<input type="checkbox"/> ๑. แม่น้ำ						
<input type="checkbox"/> ๒. ห้วย/ลำธาร						
<input type="checkbox"/> ๓. คลอง						
<input type="checkbox"/> ๔. หนองน้ำ/บึง						
<input type="checkbox"/> ๕. น้ำตก						
<input type="checkbox"/> ๖. อื่นๆ(โปรดระบุ)						
๖.๑)						
๖.๒)						
๖.๓)						
๓.๓) แหล่งน้ำที่มนุษย์สร้างขึ้น						
<input type="checkbox"/> ๑. แก้มลิง						
<input type="checkbox"/> ๒. อ่างเก็บน้ำ						
<input type="checkbox"/> ๓. ฝาย						
<input type="checkbox"/> ๔. สระ						
<input type="checkbox"/> ๕. คลองชลประทาน						
<input type="checkbox"/> ๖. อื่นๆ(โปรดระบุ)						
๖.๑)						
๖.๒)						
๖.๓)						

ส่วนที่ ๔ : ข้อมูลด้านแหล่งน้ำกิน น้ำใช้ (หรือน้ำเพื่อการอุปโภค บริโภค)

คำชี้แจง กรุณากรอกข้อมูลรายละเอียดแหล่งน้ำที่ใช้ในการอุปโภค บริโภคของหมู่บ้าน/ชุมชนในปีที่ผ่านมา

แหล่งน้ำ	ไม่มี	มี		ทั่วถึงหรือไม่		
		เพียงพอ	ไม่เพียงพอ	ทั่วถึง	ไม่ทั่วถึง	ร้อยละของครัวเรือนที่เข้าถึง
๔.๑ บ่อบาดาลสาธารณะ						
๔.๒ บ่อน้ำตื้นสาธารณะ						
๔.๓ ประปาหมู่บ้าน (ขององค์กรปกครองส่วนท้องถิ่น)						
๔.๔ ระบบประปา (การประปาส่วนภูมิภาค)						
๔.๕ แหล่งน้ำธรรมชาติ						
๔.๖ อื่นๆ (โปรดระบุ) ๔.๖.๑)บาดาลส่วนตัว..... ๔.๖.๒) ๔.๖.๓)		✓		✓		๑๐๐ %

๔.๗ สรุป ครัวเรือนในหมู่บ้านนี้ มีน้ำกิน น้ำใช้ เพียงพอหรือไม่

เพียงพอ ไม่เพียงพอ คิดเป็นร้อยละ.....๑๐๐%.....ของทั้งหมู่บ้าน

ส่วนที่ ๕ : ปัญหาและความต้องการในการทำเกษตรของหมู่บ้าน/ชุมชน และโครงการ/แผนงานที่หมู่บ้าน/ชุมชน เสนอ

คำชี้แจง กรุณากรอกข้อมูล ปัญหา ความต้องการของหมู่บ้าน/ชุมชนด้านการทำการเกษตร และเสนอแนะโครงการ/แผนงานที่หมู่บ้าน/ชุมชนต้องการได้รับการสนับสนุน ทั้งนี้ โดยเรียงลำดับความสำคัญ

ปัญหาที่ประชาชนในหมู่บ้าน/ชุมชน ประสบและมีผลกระทบต่อการทำการเกษตร	ความต้องการของหมู่บ้าน/ชุมชน เพื่อส่งเสริมการทำการเกษตร	โครงการ/แผนงานที่ประชาชน ต้องการได้รับการสนับสนุนจากองค์กรปกครองส่วนท้องถิ่นและหน่วยงานต่างๆ
ไม่มีแหล่งน้ำเพื่อทำการเกษตร	เจาะบ่อบาดาลเพื่อการเกษตร	โครงการเจาะบ่อบาดาลเพื่อการเกษตร
ไฟฟ้าเพื่อการเกษตรไม่เพียงพอ	ขยายเขตไฟฟ้าแรงต่ำเพื่อการเกษตร	- โครงการขยายเขตไฟฟ้าแรงต่ำเพื่อการเกษตร
ขาดความรู้ ความเข้าใจที่จะปรับปรุงผลผลิตทางการเกษตร	ต้องการให้หน่วยงานราชการให้ความรู้เกี่ยวกับการปลูกพืชชนิดต่างๆ	โครงการส่งเสริมอาชีพต่างๆ
ถนนลำเลียงผลผลิตทางการเกษตรชำรุด	ปรับปรุงซ่อมแซมถนนเพื่อการเกษตร	โครงการปรับปรุงซ่อมแซมถนนลงหินคลุก/ ลูกรัง เพื่อการเกษตร

หมู่ที่ ๑๐ บ้านโนนโก

ส่วนที่ ๑ : ข้อมูลพื้นฐานของหมู่บ้าน

คำชี้แจง กรุณากรอกข้อมูลในช่องว่าง

หมู่บ้าน หมู่ที่ ๑๐ ตำบล บ้านเป้า อปต. บ้านเป้า อำเภอ เกษตรสมบูรณ์ จังหวัด ชัยภูมิ
 จำนวนประชากรทั้งหมด ๒๖ คน ชาย ๑๕ คน หญิง ๑๑ คน
 ครั้วเรือนทั้งหมด ๙ ครั้วเรือน พื้นที่ทั้งหมด ๑๐๒๘.๗๕ ไร่

ส่วนที่ ๒ : ข้อมูลด้านการเกษตร

คำชี้แจง กรุณาใส่เครื่องหมาย ✓ ใน หากมีการทำการเกษตรประเภทนั้นๆ และกรอกข้อมูลในตาราง

ประเภทของการทำการเกษตร	จำนวน	ผลผลิตเฉลี่ย (กก./ไร่)	ต้นทุนการผลิตเฉลี่ย (บาท/ไร่)	ราคาขายโดยเฉลี่ย (บาท/ไร่)
๒.๑) ทำนา	<input type="checkbox"/> ในเขตชลประทานครั้วเรือนไร่กก./ไร่บาท/ไร่
	<input checked="" type="checkbox"/> นอกเขตชลประทาน	๑๐๕ ครั้วเรือน ๙๕๖.๒๕ ไร่	๓๐๐ กก./ไร่	๓๕๐ บาท/ไร่
๒.๒) ทำสวน	สวน ยางพารา.....	๓ ครั้วเรือน ๒๕.๕ ไร่	๗๐๐ กก./ไร่	๑๑๒๐๐ บาท/ไร่
	สวน.....ครั้วเรือนไร่กก./ไร่	/ สวน.....บาท/ไร่
	สวน.....ครั้วเรือนไร่กก./ไร่บาท/ไร่
	สวน.....ครั้วเรือนไร่กก./ไร่บาท/ไร่
๒.๓) ทำไร่	<input checked="" type="checkbox"/> ไร่อ้อย	๖ ครั้วเรือน ๔๗ ไร่	๑,๐๐๐ กก./ไร่	๕,๐๐๐ บาท/ไร่
	<input type="checkbox"/> ไร่ข้าวโพดครั้วเรือนไร่กก./ไร่บาท/ไร่
	<input type="checkbox"/> ไร่มันสำปะหลังครั้วเรือนไร่กก./ไร่บาท/ไร่
	<input type="checkbox"/> อื่นๆ โปรดระบุครั้วเรือนไร่กก./ไร่บาท/ไร่
๒.๔) อื่นๆ	<input type="checkbox"/> อื่นๆ โปรดระบุครั้วเรือนไร่กก./ไร่บาท/ไร่

ส่วนที่ ๓ : ข้อมูลด้านแหล่งน้ำทางการเกษตร

คำชี้แจง กรุณากรอกข้อมูลรายละเอียดแหล่งน้ำที่ใช้ในการเกษตรของหมู่บ้าน/ชุมชนในปีที่ผ่านมา

แหล่งน้ำ ทางการเกษตร	ความเพียงพอของปริมาณน้ำฝนที่ใช้ในการทำ การเกษตร		ปริมาณน้ำฝนที่ตกโดยเฉลี่ยในปีที่ผ่านมา (มิลลิเมตร) กรณีที่ทราบโปรดระบุ			
	เพียงพอ	ไม่เพียงพอ				
๓.๑) ปริมาณน้ำฝน		✓				
แหล่งน้ำ ทางการเกษตร	ลำดับ ความสำคัญ	ความเพียงพอของน้ำเพื่อการเกษตร ตลอดทั้งปี		การเข้าถึงแหล่งน้ำทางการเกษตร		
		เพียงพอ	ไม่เพียงพอ	ทั่วถึง	ไม่ทั่วถึง	ร้อยละของ ครัวเรือนที่เข้าถึงฯ
๓.๒) แหล่งน้ำธรรมชาติ						
<input type="checkbox"/> ๑. แม่น้ำ						
<input type="checkbox"/> ๒. ห้วย/ลำธาร						
<input type="checkbox"/> ๓. คลอง						
<input type="checkbox"/> ๔. หนองน้ำ/บึง						
<input type="checkbox"/> ๕. น้ำตก						
<input type="checkbox"/> ๖. อื่นๆ(โปรดระบุ)						
๓.๓) แหล่งน้ำที่มนุษย์สร้างขึ้น						
<input type="checkbox"/> ๑. แก้มลิง						
<input type="checkbox"/> ๒. อ่างเก็บน้ำ						
<input type="checkbox"/> ๓. ฝาย						
<input type="checkbox"/> ๔. สระ						
<input type="checkbox"/> ๕. คลองชลประทาน						
<input type="checkbox"/> ๖. อื่นๆ(โปรดระบุ)						
๖.๑)						
๖.๒)						
๖.๓)						

ส่วนที่ ๔ : ข้อมูลด้านแหล่งน้ำกิน น้ำใช้ (หรือน้ำเพื่อการอุปโภค บริโภค)

คำชี้แจง กรุณากรอกข้อมูลรายละเอียดแหล่งน้ำที่ใช้ในการอุปโภค บริโภคของหมู่บ้าน/ชุมชนในปีที่ผ่านมา

แหล่งน้ำ	ไม่มี	มี		ทั่วถึงหรือไม่		ร้อยละของครัวเรือนที่เข้าถึง
		เพียงพอ	ไม่เพียงพอ	ทั่วถึง	ไม่ทั่วถึง	
๔.๑ บ่อบาดาลสาธารณะ						
๔.๒ บ่อน้ำตื้นสาธารณะ						
๔.๓ ประปาหมู่บ้าน (ขององค์กรปกครองส่วนท้องถิ่น)						
๔.๔ ระบบประปา (การประปาส่วนภูมิภาค)		✓		✓		๑๐๐ %
๔.๕ แหล่งน้ำธรรมชาติ						
๔.๖ อื่นๆ (โปรดระบุ)						
๔.๖.๑)						
๔.๖.๒)						
๔.๖.๓)						

๔.๗ สรุป ครัวเรือนในหมู่บ้านนี้ มีน้ำกิน น้ำใช้ เพียงพอหรือไม่

เพียงพอ ไม่เพียงพอ คิดเป็นร้อยละ.....๑๐๐.%.....ของทั้งหมู่บ้าน

ส่วนที่ ๕ : ปัญหาและความต้องการในการทำเกษตรของหมู่บ้าน/ชุมชน และโครงการ/แผนงานที่หมู่บ้าน/

ชุมชน เสนอ

คำชี้แจง กรุณากรอกข้อมูล ปัญหา ความต้องการของหมู่บ้าน/ชุมชนด้านการทำการเกษตร และเสนอแนะโครงการ/แผนงานที่หมู่บ้าน/ชุมชนต้องการได้รับการสนับสนุน ทั้งนี้ โดยเรียงลำดับความสำคัญ

ปัญหาที่ประชาชนในหมู่บ้าน/ชุมชนประสบและมีผลกระทบต่อการทำงานเกษตร	ความต้องการของหมู่บ้าน/ชุมชน เพื่อส่งเสริมการทำงานเกษตร	โครงการ/แผนงานที่ประชาชนต้องการได้รับการสนับสนุนจากองค์กรปกครองส่วนท้องถิ่นและหน่วยงานต่างๆ
ไม่มีแหล่งน้ำเพื่อทำการเกษตร	เจาะบ่อบาดาลเพื่อการเกษตร	โครงการเจาะบ่อบาดาลเพื่อการเกษตร
ไฟฟ้าเพื่อการเกษตรไม่เพียงพอ	ขยายเขตไฟฟ้าแรงต่ำเพื่อการเกษตร	- โครงการขยายเขตไฟฟ้าแรงต่ำเพื่อการเกษตร
ขาดความรู้ ความเข้าใจที่จะปรับปรุงผลผลิตทางการเกษตร	ต้องการให้หน่วยงานราชการให้ความรู้เกี่ยวกับการปลูกพืชชนิดต่างๆ	โครงการส่งเสริมอาชีพต่างๆ
ถนนลำเลียงผลผลิตทางการเกษตรชำรุด	ปรับปรุงซ่อมแซมถนนเพื่อการเกษตร	โครงการปรับปรุงซ่อมแซมถนนลงหินคลุก/ลูกรัง เพื่อการเกษตร

หมู่ที่ ๑๑ บ้านโนนชาด

ส่วนที่ ๑ : ข้อมูลพื้นฐานของหมู่บ้าน

คำชี้แจง กรุณากรอกข้อมูลในช่องว่าง

หมู่บ้าน หมู่ที่ ๑๑ ตำบล บ้านเป้า ออบต. บ้านเป้า อำเภอ เกษตรสมบูรณ์ จังหวัด ชัยภูมิ
 จำนวนประชากรทั้งหมด ๔๗๔ คน ชาย ๒๕๓ คน หญิง ๒๒๑ คน
 ครุเรือนทั้งหมด ๑๒๕ ครุเรือน พื้นที่ทั้งหมด ๑.๓๙๕ ไร่

ส่วนที่ ๒ : ข้อมูลด้านการเกษตร

คำชี้แจง กรุณาใส่เครื่องหมาย ใน หากมีการทำการเกษตรประเภทนั้นๆ และกรอกข้อมูลในตาราง

ประเภทของการทำการเกษตร	จำนวน	ผลผลิตเฉลี่ย (กก./ไร่)	ต้นทุนการผลิตเฉลี่ย (บาท/ไร่)	ราคาขายโดยเฉลี่ย (บาท/ไร่)	
๒.๑) ทำนา	<input type="checkbox"/> ในเขตชลประทานครุเรือนไร่กก./ไร่บาท/ไร่บาท/ไร่
	<input checked="" type="checkbox"/> นอกเขตชลประทาน	๑๓๙ ครุเรือน ๑.๑๘๙๕ ไร่	๓๐๐ กก./ไร่	๓๕๐ บาท/ไร่	๓๕๐ บาท/ไร่
๒.๒) ทำสวน	สวน ยางพารา	๗ ครุเรือน ๕๕.๒๕ ไร่	๗๐๐ กก./ไร่	๙,๐๐๐ บาท/ไร่	๑๑,๒๐๐ บาท/ไร่
	สวน.....ครุเรือนไร่กก./ไร่บาท/ไร่บาท/ไร่
	สวน.....ครุเรือนไร่กก./ไร่บาท/ไร่บาท/ไร่
	สวน.....ครุเรือนไร่กก./ไร่บาท/ไร่บาท/ไร่
๒.๓) ทำไร่	<input checked="" type="checkbox"/> ไร่อ้อย	๑๗ ครุเรือน ๑๔๐ ไร่	๑,๐๐๐ กก./ไร่	๕,๐๐๐ บาท/ไร่	๕,๐๐๐ บาท/ไร่
	<input type="checkbox"/> ไร่ข้าวโพดครุเรือนไร่กก./ไร่บาท/ไร่บาท/ไร่
	<input checked="" type="checkbox"/> ไร่มันสำปะหลัง	๒ ครุเรือน ๑๐.๒๕ ไร่	๘,๐๐๐ กก./ไร่	๖,๐๐๐ บาท/ไร่	๑๔,๔๐๐ บาท/ไร่
	<input type="checkbox"/> อื่นๆ โปรดระบุครุเรือนไร่กก./ไร่บาท/ไร่บาท/ไร่
๒.๔) อื่นๆ	<input type="checkbox"/> อื่นๆ โปรดระบุครุเรือนไร่กก./ไร่บาท/ไร่บาท/ไร่

ส่วนที่ ๓ : ข้อมูลด้านแหล่งน้ำทางการเกษตร

คำชี้แจง กรุณากรอกข้อมูลรายละเอียดแหล่งน้ำที่ใช้ในการเกษตรของหมู่บ้าน/ชุมชนในปีที่ผ่านมา

แหล่งน้ำ ทางการเกษตร	ความเพียงพอของปริมาณน้ำฝนที่ใช้ในการทำ การเกษตร		ปริมาณน้ำฝนที่ตกโดยเฉลี่ยในปีที่ผ่านมา (มิลลิเมตร) กรณีที่ทราบโปรดระบุ			
	เพียงพอ	ไม่เพียงพอ				
๓.๑) ปริมาณน้ำฝน		✓				
แหล่งน้ำ ทางการเกษตร	ลำดับ ความสำคัญ	ความเพียงพอของน้ำเพื่อการเกษตร ตลอดทั้งปี		การเข้าถึงแหล่งน้ำทางการเกษตร		
		เพียงพอ	ไม่เพียงพอ	ทั่วถึง	ไม่ทั่วถึง	ร้อยละของ ครัวเรือนที่เข้าถึงฯ
๓.๒) แหล่งน้ำธรรมชาติ						
<input type="checkbox"/> ๑. แม่น้ำ						
<input checked="" type="checkbox"/> ๒. ห้วย/ลำธาร			✓		✓	
<input type="checkbox"/> ๓. คลอง						
<input type="checkbox"/> ๔. หนองน้ำ/บึง						
<input type="checkbox"/> ๕. น้ำตก						
<input type="checkbox"/> ๖. อื่นๆ(โปรดระบุ)						
๖.๑)						
๖.๒)						
๖.๓)						
๓.๓) แหล่งน้ำที่มนุษย์สร้างขึ้น						
<input type="checkbox"/> ๑. แก้มลิง						
<input type="checkbox"/> ๒. อ่างเก็บน้ำ						
<input type="checkbox"/> ๓. ฝาย						
<input checked="" type="checkbox"/> ๔. สระ			✓		✓	
<input type="checkbox"/> ๕. คลองชลประทาน						
<input type="checkbox"/> ๖. อื่นๆ(โปรดระบุ)						
๖.๑)						
๖.๒)						
๖.๓)						

ส่วนที่ ๔ : ข้อมูลด้านแหล่งน้ำกิน น้ำใช้ (หรือน้ำเพื่อการอุปโภค บริโภค)

คำชี้แจง กรุณากรอกข้อมูลรายละเอียดแหล่งน้ำที่ใช้ในการอุปโภค บริโภคของหมู่บ้าน/ชุมชนในปีที่ผ่านมา

แหล่งน้ำ	ไม่มี	มี		ทั่วถึงหรือไม่		ร้อยละของครัวเรือนที่เข้าถึง
		เพียงพอ	ไม่เพียงพอ	ทั่วถึง	ไม่ทั่วถึง	
๔.๑ บ่อบาดาลสาธารณะ						
๔.๒ บ่อน้ำตื้นสาธารณะ						
๔.๓ ประปาหมู่บ้าน (ขององค์กรปกครองส่วนท้องถิ่น)		✓		✓		๑๐๐ %
๔.๔ ระบบประปา (การประปาส่วนภูมิภาค)		✓		✓		๑๐๐ %
๔.๕ แหล่งน้ำธรรมชาติ						
๔.๖ อื่นๆ (โปรดระบุ)						
๔.๖.๑)						
๔.๖.๒)						
๔.๖.๓)						

๔.๗ สรุป ครัวเรือนในหมู่บ้านนี้ มีน้ำกิน น้ำใช้ เพียงพอหรือไม่

เพียงพอ ไม่เพียงพอ คิดเป็นร้อยละ.....๑๐๐.%.....ของทั้งหมู่บ้าน

ส่วนที่ ๕ : ปัญหาและความต้องการในการทำเกษตรของหมู่บ้าน/ชุมชน และโครงการ/แผนงานที่หมู่บ้าน/ชุมชน เสนอ

คำชี้แจง กรณารอกข้อมูล ปัญหา ความต้องการของหมู่บ้าน/ชุมชนด้านการทำการเกษตร และเสนอแนะโครงการ/แผนงานที่หมู่บ้าน/ชุมชนต้องการได้รับการสนับสนุน ทั้งนี้ โดยเรียงลำดับความสำคัญ

ปัญหาที่ประชาชนในหมู่บ้าน/ชุมชน ประสบและมีผลกระทบต่อการทำการเกษตร	ความต้องการของหมู่บ้าน/ชุมชน เพื่อส่งเสริมการทำการเกษตร	โครงการ/แผนงานที่ประชาชนต้องการ ได้รับการสนับสนุนจากองค์กรปกครองส่วนท้องถิ่นและหน่วยงานต่างๆ
ไฟฟ้าเพื่อการเกษตรไม่เพียงพอ	ขยายเขตไฟฟ้าแรงต่ำเพื่อการเกษตร	- โครงการขยายเขตไฟฟ้าแรงต่ำเพื่อการเกษตร
ถนนลำเลียงผลผลิตทางการเกษตรชำรุด	ปรับปรุงซ่อมแซมถนนเพื่อการเกษตร	โครงการปรับปรุงซ่อมแซมถนนลงหินคลุก/ลูกรัง เพื่อการเกษตร
ขาดความรู้ ความเข้าใจที่จะปรับปรุงผลผลิตทางการเกษตร	ต้องการให้หน่วยงานราชการให้ความรู้เกี่ยวกับการปลูกพืชชนิดต่างๆ	โครงการส่งเสริมอาชีพต่างๆ
แหล่งน้ำเพื่อทำการเกษตรไม่เพียงพอ	<ul style="list-style-type: none"> - เจาะบ่อบาดาลเพื่อการเกษตร - ก่อสร้างฝายคอนกรีตห้วยสะเดา - ก่อสร้างฝายคอนกรีตคำปากช้าง - ก่อสร้างฝายคอนกรีตท่าฝายหิน 	<ul style="list-style-type: none"> -โครงการเจาะบ่อบาดาลเพื่อการเกษตร -โครงการก่อสร้างฝายคอนกรีตห้วยสะเดา -โครงการก่อสร้างฝายคอนกรีตคำปากช้าง -โครงการก่อสร้างฝายคอนกรีตท่าฝายหิน

หมู่ที่ ๑๒ บ้านห้วยข่า

ส่วนที่ ๑ : ข้อมูลพื้นฐานของหมู่บ้าน

คำชี้แจง กรุณากรอกข้อมูลในช่องว่าง

หมู่บ้าน หมู่ที่ ๑๒ ตำบล บ้านเป่า อนาคต บ้านเป่า อำเภอ เกษตรสมบูรณ์ จังหวัด ชัยภูมิ
 จำนวนประชากรทั้งหมด ๒๗๓ คน ชาย ๑๓๕ คน หญิง ๑๓๘ คน
 ครุฑเรือนทั้งหมด ๗๓ ครุฑเรือน พื้นที่ทั้งหมด ๙๕๐ ไร่

ส่วนที่ ๒ : ข้อมูลด้านการเกษตร

คำชี้แจง กรุณาใส่เครื่องหมาย ใน หากมีการทำการเกษตรประเภทนั้นๆ และกรอกข้อมูลในตาราง

ประเภทของการทำการเกษตร		จำนวน	ผลผลิตเฉลี่ย (กก./ไร่)	ต้นทุนการผลิตเฉลี่ย (บาท/ไร่)	ราคาขายโดยเฉลี่ย (บาท/ไร่)
๒.๑) ทำนา	<input type="checkbox"/> ในเขตชลประทานครุฑเรือนไร่กก./ไร่บาท/ไร่บาท/ไร่
	<input checked="" type="checkbox"/> นอกเขตชลประทาน	..๘๘ ครุฑเรือน ..๘๒๐ ไร่	...๓๐๐.....กก./ ไร่	...๓๕๐.....บาท/ไร่	...๓๕๐.....บาท/ไร่
๒.๒) ทำสวน	สวน...ยางพารา.....	...๗ ครุฑเรือน ...๕๕.๒๕ ไร่	...๗๐๐.....กก./ ไร่	...๙,๐๐๐.....บาท/ไร่	...๑๑,๒๐๐.....บาท/ไร่
	สวน.....ครุฑเรือนไร่กก./ไร่บาท/ไร่บาท/ ไร่
	สวน.....ครุฑเรือนไร่กก./ไร่บาท/ไร่บาท/ไร่
	สวน.....ครุฑเรือนไร่กก./ไร่บาท/ไร่บาท/ไร่
๒.๓) ทำไร่	<input checked="" type="checkbox"/> ไร่อ้อย	...๑๘ ครุฑเรือน ...๑๓๐ ไร่	...๑,๐๐๐.....กก./ ไร่	...๕,๐๐๐.....บาท/ไร่	...๕,๐๐๐.....บาท/ไร่
	<input type="checkbox"/> ไร่ข้าวโพดครุฑเรือนไร่กก./ไร่บาท/ไร่บาท/ไร่
	<input type="checkbox"/> ไร่มันสำปะหลังครุฑเรือนไร่กก./ไร่บาท/ไร่บาท/ไร่
	<input type="checkbox"/> อื่นๆ โปรดระบุครุฑเรือนไร่กก./ไร่บาท/ไร่บาท/ไร่
๒.๔) อื่นๆ	<input type="checkbox"/> อื่นๆ โปรดระบุครุฑเรือนไร่กก./ไร่บาท/ไร่บาท/ไร่

ส่วนที่ ๓ : ข้อมูลด้านแหล่งน้ำทางการเกษตร

คำชี้แจง กรุณากรอกข้อมูลรายละเอียดแหล่งน้ำที่ใช้ในการเกษตรของหมู่บ้าน/ชุมชนในปีที่ผ่านมา

แหล่งน้ำ ทางการเกษตร	ความเพียงพอของปริมาณน้ำฝนที่ใช้ในการทำ การเกษตร		ปริมาณน้ำฝนที่ตกโดยเฉลี่ยในปีที่ผ่านมา (มิลลิเมตร) กรณีที่ทราบโปรดระบุ			
	เพียงพอ	ไม่เพียงพอ				
๓.๑) ปริมาณน้ำฝน		✓				
แหล่งน้ำ ทางการเกษตร	ลำดับ ความสำคัญ	ความเพียงพอของน้ำเพื่อการเกษตร ตลอดทั้งปี		การเข้าถึงแหล่งน้ำการเกษตร		
		เพียงพอ	ไม่เพียงพอ	ทั่วถึง	ไม่ทั่วถึง	ร้อยละของ ครัวเรือนที่เข้าถึงฯ
๓.๒) แหล่งน้ำธรรมชาติ						
<input type="checkbox"/> ๑. แม่น้ำ						
<input checked="" type="checkbox"/> ๒. ห้วย/ลำธาร		✓		✓		
<input type="checkbox"/> ๓. คลอง						
<input type="checkbox"/> ๔. หนองน้ำ/บึง						
<input type="checkbox"/> ๕. น้ำตก						
<input type="checkbox"/> ๖. อื่นๆ(โปรดระบุ)						
๖.๑)						
๖.๒)						
๖.๓)						
๓.๓) แหล่งน้ำที่มนุษย์สร้างขึ้น						
<input type="checkbox"/> ๑. แก้มลิง						
<input type="checkbox"/> ๒. อ่างเก็บน้ำ						
<input type="checkbox"/> ๓. ฝาย						
<input type="checkbox"/> ๔. สระ						
<input type="checkbox"/> ๕. คลองชลประทาน						
<input type="checkbox"/> ๖. อื่นๆ(โปรดระบุ)						
๖.๑)						
๖.๒)						
๖.๓)						

ส่วนที่ ๔ : ข้อมูลด้านแหล่งน้ำกิน น้ำใช้ (หรือน้ำเพื่อการอุปโภค บริโภค)

คำชี้แจง กรุณากรอกข้อมูลรายละเอียดแหล่งน้ำที่ใช้ในการอุปโภค บริโภคของหมู่บ้าน/ชุมชนในปีที่ผ่านมา

แหล่งน้ำ	ไม่มี	มี		ทั่วถึงหรือไม่		ร้อยละของครัวเรือนที่เข้าถึง
		เพียงพอ	ไม่เพียงพอ	ทั่วถึง	ไม่ทั่วถึง	
๔.๑ บ่อบาดาลสาธารณะ						
๔.๒ บ่อน้ำตื้นสาธารณะ						
๔.๓ ประปาหมู่บ้าน (ขององค์กรปกครองส่วนท้องถิ่น)		✓		✓		๑๐๐ %
๔.๔ ระบบประปา (การประปาส่วนภูมิภาค)						
๔.๕ แหล่งน้ำธรรมชาติ						
๔.๖ อื่นๆ (โปรดระบุ)						
๔.๖.๑)						
๔.๖.๒)						

๔.๗ สรุป ครัวเรือนในหมู่บ้านนี้ มีน้ำกิน น้ำใช้ เพียงพอหรือไม่

เพียงพอ ไม่เพียงพอ คิดเป็นร้อยละ.....๑๐๐%.....ของทั้งหมู่บ้าน

ส่วนที่ ๕ : ปัญหาและความต้องการในการทำเกษตรของหมู่บ้าน/ชุมชน และโครงการ/แผนงานที่หมู่บ้าน/ชุมชน เสนอ

คำชี้แจง กรุณากรอกข้อมูล ปัญหา ความต้องการของหมู่บ้าน/ชุมชนด้านการทำการเกษตร และเสนอแนะโครงการ/แผนงานที่หมู่บ้าน/ชุมชนต้องการได้รับการสนับสนุน ทั้งนี้ โดยเรียงลำดับความสำคัญ

ปัญหาที่ประชาชนในหมู่บ้าน/ชุมชน ประสบและมีผลกระทบต่อ การทำการเกษตร	ความต้องการของหมู่บ้าน/ชุมชน เพื่อส่งเสริมการทำการเกษตร	โครงการ/แผนงานที่ประชาชนต้องการ ได้รับการสนับสนุนจากองค์กรปกครอง ส่วนท้องถิ่นและหน่วยงานต่างๆ
ไฟฟ้าเพื่อการเกษตรไม่เพียงพอ	ขยายเขตไฟฟ้าแรงต่ำเพื่อการเกษตรและ ขยายหม้อแปลงไฟฟ้าเพื่อการเกษตร	- โครงการขยายเขตไฟฟ้าแรงต่ำเพื่อ การเกษตร - โครงการขยายหม้อแปลงไฟฟ้าเพื่อ การเกษตร
ถนนลำเลียงผลผลิตทางการเกษตรชำรุด	ปรับปรุงซ่อมแซมถนนเพื่อการเกษตร	โครงการปรับปรุงซ่อมแซมถนนลงหิน คลุก/ ลูกรัง เพื่อการเกษตร
ปัญหาที่ประชาชนในหมู่บ้าน/ชุมชน ประสบและมีผลกระทบต่อ การทำการเกษตร	ความต้องการของหมู่บ้าน/ชุมชน เพื่อส่งเสริมการทำการเกษตร	โครงการ/แผนงานที่ประชาชนต้องการ ได้รับการสนับสนุนจากองค์กรปกครอง ส่วนท้องถิ่นและหน่วยงานต่างๆ
ขาดความรู้ ความเข้าใจที่จะปรับปรุง ผลผลิตทางการเกษตร	ต้องการให้หน่วยงานราชการให้ความรู้ เกี่ยวกับการปลูกพืชชนิดต่างๆ	โครงการส่งเสริมอาชีพต่างๆ
ลำน้ำพรมต้นเงิน เกือบกน้ำได้น้อย	ขุดลอกลำน้ำพรม	โครงการขุดลอกลำน้ำพรม

/ หมู่ที่ ๑๓ บ้านโพธิ์ทอง

หมู่ที่ ๑๓ บ้านโพธิ์ทอง

ส่วนที่ ๑ : ข้อมูลพื้นฐานของหมู่บ้าน

คำชี้แจง กรุณากรอกข้อมูลในช่องว่าง

หมู่บ้าน หมู่ที่.....๑๓.....ตำบล.....บ้านเป้า.....อบต.บ้านเป้า.....อำเภอ.....เกษตรสมบูรณ์.....จังหวัด.....ชัยภูมิ
 จำนวนประชากรทั้งหมด.....๑๑๑.....คน ชาย.....๕๗.....คน หญิง.....๕๔.....คน
 ครั้วเรือนทั้งหมด.....๗๐.....ครั้วเรือน พื้นที่ทั้งหมด.....๒,๐๐๒.๒๕.....ไร่

ส่วนที่ ๒ : ข้อมูลด้านการเกษตร

คำชี้แจง กรุณาใส่เครื่องหมาย ✓ ใน หากมีการทำการเกษตรประเภทนั้นๆ และกรอกข้อมูลในตาราง

ประเภทของการทำการเกษตร		จำนวน	ผลผลิตเฉลี่ย (กก./ไร่)	ต้นทุนการผลิตเฉลี่ย (บาท/ไร่)	ราคาขายโดยเฉลี่ย (บาท/ไร่)
๒.๑) ทำนา	<input type="checkbox"/> ในเขตชลประทานครั้วเรือนไร่กก./ไร่บาท/ไร่บาท/ไร่
	<input checked="" type="checkbox"/> นอกเขตชลประทาน	..๒๒๒ ครั้วเรือน ..๑๖๙๘.๕๐ ไร่	...๓๐๐.....กก./ ไร่๓๕๐.....บาท/ไร่	...๓๕๐.....บาท/ไร่
๒.๒) ทำสวน	สวน.....ยวงพารา.....	...๗ ครั้วเรือน ...๙๒.๗๕ ไร่	...๗๐๐.....กก./ ไร่	...๙,๐๐๐.....บาท/ไร่	...๑๑,๒๐๐.....บาท/ไร่
	สวน.....ครั้วเรือนไร่กก./ไร่บาท/ไร่บาท/ ไร่
	สวน.....ครั้วเรือนไร่กก./ไร่บาท/ไร่บาท/ไร่
	สวน.....ครั้วเรือนไร่กก./ไร่บาท/ไร่บาท/ไร่
๒.๓) ทำไร่	<input checked="" type="checkbox"/> ไร่อ้อย	..๒๖ ครั้วเรือน ..๒๐๙ ไร่	...๑,๐๐๐.....กก./ ไร่	...๕,๐๐๐.....บาท/ไร่	...๕,๐๐๐.....บาท/ไร่
	<input type="checkbox"/> ไร่ข้าวโพดครั้วเรือนไร่กก./ไร่บาท/ไร่บาท/ไร่
	<input checked="" type="checkbox"/> ไร่มันสำปะหลัง	..๑.....ครั้วเรือน ..๒.....ไร่	...๘,๐๐๐.....กก./ไร่	...๖,๐๐๐.....บาท/ไร่	...๑๔,๔๐๐.....บาท/ ไร่
	<input type="checkbox"/> อื่นๆ โปรดระบุครั้วเรือนไร่กก./ไร่บาท/ไร่บาท/ไร่
๒.๔) อื่นๆ	<input type="checkbox"/> อื่นๆ โปรดระบุครั้วเรือนไร่กก./ไร่บาท/ไร่บาท/ไร่

ส่วนที่ ๓ : ข้อมูลด้านแหล่งน้ำทางการเกษตร

คำชี้แจง กรุณากรอกข้อมูลรายละเอียดแหล่งน้ำที่ใช้ในการเกษตรของหมู่บ้าน/ชุมชนในปีที่ผ่านมา

แหล่งน้ำ ทางการเกษตร	ความเพียงพอของปริมาณน้ำฝนที่ใช้ในการทำ การเกษตร		ปริมาณน้ำฝนที่ตกโดยเฉลี่ยในปีที่ผ่านมา (มิลลิเมตร) กรณีที่ทราบโปรดระบุ			
	เพียงพอ	ไม่เพียงพอ				
๓.๑) ปริมาณน้ำฝน		✓				
แหล่งน้ำ ทางการเกษตร	ลำดับ ความสำคัญ	ความเพียงพอของน้ำเพื่อการเกษตร ตลอดทั้งปี		การเข้าถึงแหล่งน้ำทางการเกษตร		
		เพียงพอ	ไม่เพียงพอ	ทั่วถึง	ไม่ทั่วถึง	ร้อยละของ ครัวเรือนที่เข้าถึงฯ
๓.๒) แหล่งน้ำธรรมชาติ						
<input type="checkbox"/> ๑. แม่น้ำ						
<input checked="" type="checkbox"/> ๒. ห้วย/ลำธาร						
<input type="checkbox"/> ๓. คลอง						
<input type="checkbox"/> ๔. หนองน้ำ/บึง						
<input type="checkbox"/> ๕. น้ำตก						
<input type="checkbox"/> ๖. อื่นๆ(โปรดระบุ)						
๖.๑)						
๖.๒)						
๖.๓)						
๓.๓) แหล่งน้ำที่มนุษย์สร้างขึ้น						
<input type="checkbox"/> ๑. แก้มลิง						
<input type="checkbox"/> ๒. อ่างเก็บน้ำ						
<input type="checkbox"/> ๓. ฝาย						
<input type="checkbox"/> ๔. สระ						
<input type="checkbox"/> ๕. คลองชลประทาน						
<input type="checkbox"/> ๖. อื่นๆ(โปรดระบุ)						

ส่วนที่ ๔ : ข้อมูลด้านแหล่งน้ำกิน น้ำใช้ (หรือน้ำเพื่อการอุปโภค บริโภค)

คำชี้แจง กรุณากรอกข้อมูลรายละเอียดแหล่งน้ำที่ใช้ในการอุปโภค บริโภคของหมู่บ้าน/ชุมชนในปีที่ผ่านมา

แหล่งน้ำ	ไม่มี	มี		ทั่วถึงหรือไม่		
		เพียงพอ	ไม่เพียงพอ	ทั่วถึง	ไม่ทั่วถึง	ร้อยละของครัวเรือนที่เข้าถึง
๔.๑ บ่อนบาดาลสาธารณะ						
๔.๒ บ่อน้ำตื้นสาธารณะ						
๔.๓ ประปาหมู่บ้าน (ขององค์กรปกครองส่วนท้องถิ่น)						
๔.๔ ระบบประปา (การประปาส่วนภูมิภาค)						
๔.๕ แหล่งน้ำธรรมชาติ						
๔.๖ อื่นๆ (โปรดระบุ)		✓		✓		๑๐๐ %
๔.๖.๑)บาดาลส่วนตัว.....						

๔.๗ สรุป ครัวเรือนในหมู่บ้านนี้ มีน้ำกิน น้ำใช้ เพียงพอหรือไม่

เพียงพอ ไม่เพียงพอ คิดเป็นร้อยละ.....๑๐๐ %.....ของทั้งหมู่บ้าน

ส่วนที่ ๕ : ปัญหาและความต้องการในการทำเกษตรของหมู่บ้าน/ชุมชน และโครงการ/แผนงานที่หมู่บ้าน/ชุมชน เสนอ

คำชี้แจง กรุณากรอกข้อมูล ปัญหา ความต้องการของหมู่บ้าน/ชุมชนด้านการทำเกษตร และเสนอแนะโครงการ/แผนงานที่หมู่บ้าน/ชุมชนต้องการได้รับการสนับสนุน ทั้งนี้ โดยเรียงลำดับความสำคัญ

ปัญหาที่ประชาชนในหมู่บ้าน/ชุมชน ประสบและมีผลกระทบต่อการทำเกษตร	ความต้องการของหมู่บ้าน/ชุมชน เพื่อส่งเสริมการทำเกษตร	โครงการ/แผนงานที่ประชาชน ต้องการได้รับการสนับสนุนจากองค์กรปกครองส่วนท้องถิ่นและหน่วยงานต่างๆ
ไม่มีแหล่งน้ำเพื่อการเกษตร	ขุดเจาะบ่อบาดาลเพื่อการเกษตรหนองหญ้าปล้อง	โครงการขุดเจาะบ่อบาดาลเพื่อการเกษตรหนองหญ้าปล้อง
ไฟฟ้าเพื่อการเกษตรไม่เพียงพอ	ขยายเขตไฟฟ้าแรงต่ำเพื่อการเกษตร	- โครงการขยายเขตไฟฟ้าแรงต่ำเพื่อการเกษตร
ขาดความรู้ ความเข้าใจที่จะปรับปรุงผลผลิตทางการเกษตร	ต้องการให้หน่วยงานราชการให้ความรู้เกี่ยวกับการปลูกพืชชนิดต่างๆ	โครงการส่งเสริมอาชีพต่างๆ
ถนนลำเลียงผลผลิตทางการเกษตรชำรุด	ปรับปรุงซ่อมแซมถนนเพื่อการเกษตร	โครงการปรับปรุงซ่อมแซมถนนลงหินคลุก/ลูกรัง เพื่อการเกษตร

๘. ศาสนา ประเพณี วัฒนธรรม

๘.๑ การนับถือศาสนา

ประชาชนส่วนใหญ่นับถือศาสนาพุทธ มีความเชื่อถือตามประเพณีในสมัยก่อนและมีอิทธิพลต่อจิตใจของประชาชนเป็นอย่างมาก เช่น การนับถือผี การบวช การเซ่นไหว้ผี ในเขตองค์การบริหารส่วนตำบลบ้านเป้ามีวัดทั้งหมด ๔ วัด คือ วัดบ้านพรหม วัดบ้านโนนสังข์ วัดบ้านโนนชาติ และวัดบ้านร่องแสนคำ นอกจากนี้มีสถานที่ศักดิ์สิทธิ์ที่ประชาชนให้ความเคารพสักการะ จำนวน ๓ แห่ง ได้แก่ ศาลเชียงน้อย บ้านเป้า หมู่ ๘ ศาลเขื่อนเจ้าประเทศ บ้านโนนชาติ หมู่ ๑๑ และศาลปู่พิมพ์ บ้านพรหม หมู่ ๔

๘.๒ ประเพณีและวัฒนธรรม

ประชาชนในเขตองค์การบริหารส่วนตำบลบ้านเป้ามีการนับถือประเพณีอย่างเคร่งครัดมาแต่ครั้งโบราณและเป็นประเพณีของท้องถิ่นสืบมาตั้งแต่บรรพบุรุษจนถึงลูกหลานโดยยึด “ ฮีตสิบสอง – คองสิบสี่ ” เป็นแนวทางการปฏิบัติด้านวัฒนธรรมประเพณี ในแต่ละเดือนมีประเพณีประจำเดือน

๘.๓ ภูมิปัญญาท้องถิ่น ภาษาถิ่น

ประชาชนในเขตองค์การบริหารส่วนตำบลบ้านเป้า มีภูมิปัญญาท้องถิ่น เช่น สานกระติบข้าวจากไม้ไผ่ สานตระกร้าจากไม้ไผ่ อุปกรณ์หาลา ทอเสื่อกก ทอผ้า ส่วนภาษาถิ่น คือ ภาษาอีสาน (ลาว)

๘.๓ สินค้าพื้นเมืองและของที่ระลึก

ผ้าไหม เสื่อกก

๙. ทรัพยากรธรรมชาติ

๙.๑ น้ำ

บึงแก้ง ลำน้ำพรหม ห้วยเป้า และห้วยทิก บึงแก้ง

๙.๒ ป่าไม้

ป่าภูนกแขว

๙.๓ ภูเขา

ภูนกแขว , ภูชี้ห่าน

๙.๔ คุณภาพของทรัพยากรธรรมชาติ

มีคุณภาพอุดมสมบูรณ์

ส่วนที่ ๒

สรุปผลการพัฒนาท้องถิ่นตามแผนพัฒนาท้องถิ่น (พ.ศ. ๒๕๕๓-๒๕๖๐)

๑. สรุปผลการดำเนินงานตามงบประมาณที่ได้รับ และการเบิกจ่ายงบประมาณ

ในปีงบประมาณ พ.ศ. ๒๕๕๓-๒๕๖๐

๑.๑ สรุปสถานการณ์การพัฒนา การตั้งงบประมาณ การเบิกจ่ายงบประมาณ

ปีงบประมาณ ๒๕๕๓			ปีงบประมาณ ๒๕๕๔		
ตั้งงบประมาณรับ/จ่าย	รับจริง	เบิกจ่ายจริง	ตั้งงบประมาณรับ/จ่าย	รับจริง	เบิกจ่ายจริง
๑๕,๘๘๖,๑๐๐	๑๘,๙๘๘,๙๖๘.๖๗	๑๒,๔๙๙,๖๙๘.๙๐	๑๗,๔๙๙,๗๖๐	๑๘,๒๕๖,๘๘๐.๘๙	๑๕,๒๑๐,๖๒๖.๗๔

ปีงบประมาณ ๒๕๕๕			ปีงบประมาณ ๒๕๖๐		
ตั้งงบประมาณรับ/จ่าย	รับจริง	เบิกจ่ายจริง	ตั้งงบประมาณรับ/จ่าย	รับจริง	เบิกจ่ายจริง
๑๘,๕๒๕,๐๐๐	๑๘,๔๖๗,๙๔๖.๓๗	๑๕,๗๒๔,๙๓๔.๓๓	๒๔,๔๔๐,๔๓๓		

๑.๒ การประเมินผลการนำแผนพัฒนาท้องถิ่นไปปฏิบัติในเชิงปริมาณ

- จำนวนโครงการและงบประมาณตามแผนพัฒนาสามปี (พ.ศ. ๒๕๕๓ - ๒๕๕๙)

ยุทธศาสตร์	ปีที่ ๑ (๒๕๕๓)		ปีที่ ๒ (๒๕๕๔)		ปีที่ ๓ (๒๕๕๕)		รวม	
	จำนวนโครงการ	งบประมาณ	จำนวนโครงการ	งบประมาณ	จำนวนโครงการ	งบประมาณ	จำนวนโครงการ	งบประมาณ
๑. การพัฒนาด้านคุณภาพชีวิต	๓๑	๖,๓๖๑,๖๐๐	๒๗	๕,๐๗๗,๖๐๐	๒๕	๔,๙๕๗,๖๐๐	๘๓	๑๖,๓๙๖,๘๐๐
๒. การพัฒนาด้านเศรษฐกิจ	๔	๑๒๕,๐๐๐	๒	๑๐,๐๐๐	๒	๑๐,๐๐๐	๘	๑๔๕,๐๐๐
๓. การพัฒนาด้านโครงสร้างพื้นฐาน	๑๖	๑,๓๐๐,๐๐๐	๗	๖๗๒,๐๐๐	๒	๒๓๓,๐๐๐	๒๕	๒,๒๐๕,๐๐๐
๔. การพัฒนาด้านแหล่งท่องเที่ยวและสิ่งแวดล้อม	๖	๒๙๕,๐๐๐	๓	๑๗๐,๐๐๐	๓	๑๖๕,๐๐๐	๑๒	๖๓๐,๐๐๐
๕. การบริหารจัดการบ้านเมืองที่ดี	๑๖	๑,๓๐๒,๐๐๐	๘	๖๕๕,๐๐๐	๙	๑,๔๒๕,๐๐๐	๓๓	๓,๓๘๒,๐๐๐
๖. การพัฒนาตามแผนกระจายอำนาจให้แก่ อบต. และนโยบายของรัฐบาล	๖	๘๐,๐๐๐	๓	๒๕๐,๐๐๐	๓	๒๕๐,๐๐๐	๑๒	๑,๓๐๐,๐๐๐
รวม	๗๙	๑๐,๑๘๓,๖๐๐	๕๐	๖,๘๓๔,๖๐๐	๔๔	๗,๐๕๐,๖๐๐	๑๗๓	๒๔,๐๕๘,๘๐๐

/ จำนวนโครงการ...

- จำนวนโครงการที่ได้รับอนุมัติในข้อบัญญัติ และสรุปการดำเนินการในปี ๒๕๕๗

ยุทธศาสตร์	จำนวนโครงการที่ได้รับอนุมัติในข้อบัญญัติฯ	ดำเนินการแล้วเสร็จ	อยู่ระหว่างดำเนินการ	ไม่ได้ดำเนินการ	ผลสำเร็จการดำเนินการคิดเป็นร้อยละ
๑. การพัฒนาด้านคุณภาพชีวิต	๒๙	๒๓	-	๖	๗๙.๓๑
๒. การพัฒนาด้านเศรษฐกิจ	๔	๔	-	-	๑๐๐
๓. การพัฒนาด้านโครงสร้างพื้นฐาน	๑๖	๑๓	-	๓	๘๑.๒๕
๔. การพัฒนาด้านแหล่งท่องเที่ยวและสิ่งแวดล้อม	๓	๓	-	-	๑๐๐
๕. การบริหารจัดการบ้านเมืองที่ดี	๑๕	๑๕	-	-	๑๐๐
๖. การพัฒนาตามแผนกระจายอำนาจให้แก่ อบท. และนโยบายของรัฐบาล	๕	๕	-	-	๑๐๐
รวม	๗๒	๖๓	-	๙	๘๗.๕๐

-เชิงคุณภาพ ประจำปีงบประมาณ ๒๕๕๗

ลำดับที่	โครงการ	ระดับความพึงพอใจ
๑	มีการเปิดโอกาสให้ประชาชนมีส่วนร่วมหรือแสดงความคิดเห็นใน โครงการ/ กิจกรรม	พอใจ
๒	มีการเปิดโอกาสให้ประชาชนตรวจสอบการดำเนินโครงการ/ กิจกรรม	พอใจมาก
๓	มีการรายงานผลการดำเนินของโครงการ/ กิจกรรมต่อสาธารณะ	พอใจ
๔	การดำเนินงาน/ กิจกรรมเป็นไปตามระยะที่เวลาที่กำหนดหรือทันต่อความต้องการ	พอใจ
๕	ผลการดำเนินงานของโครงการ/ กิจกรรมนำไปสู่การแก้ไขปัญหาและตอบสนองความต้องการของประชาชนในท้องถิ่น	พอใจมาก
	ภาพรวม (ค่าเฉลี่ย ๒.๑๘)	พอใจ

๒.๒ การประเมินผลการนำแผนพัฒนาสามปีไปปฏิบัติในเชิงปริมาณ ปีงบประมาณ ๒๕๕๘

- จำนวนโครงการและงบประมาณตามแผนพัฒนาสามปี (พ.ศ. ๒๕๕๘ - ๒๕๖๐)

ยุทธศาสตร์	ปีที่ ๑ (๒๕๕๘)		ปีที่ ๒ (๒๕๕๙)		ปีที่ ๓ (๒๕๖๐)		รวม	
	จำนวนโครงการ	งบประมาณ	จำนวนโครงการ	งบประมาณ	จำนวนโครงการ	งบประมาณ	จำนวนโครงการ	งบประมาณ
๑. การพัฒนาการศึกษา ศาสนา วัฒนธรรมและคุณภาพชีวิต	๒๖	๓,๑๘๐,๐๐๐	๑๙	๑,๒๓๗,๐๐๐	๒๐	๑,๑๖๗,๐๐๐	๖๕	๕,๕๘๔,๐๐๐
๒. การพัฒนาด้านเศรษฐกิจ	๕	๔๕๕,๐๐๐	๕	๕๐๕,๐๐๐	๔	๔๐๕,๐๐๐	๑๔	๑,๓๖๕,๐๐๐
๓. การพัฒนาด้านโครงสร้างพื้นฐาน	๖๐	๕,๐๕๐,๖๐๐	๐	๐	๑	๑๐๐,๐๐๐	๖๑	๕,๑๕๐,๖๐๐
๔. การพัฒนาด้านแหล่งท่องเที่ยว และสิ่งแวดล้อม	๓	๓๒๐,๐๐๐	๑	๒๐๐,๐๐๐	๑	๒๐๐,๐๐๐	๕	๗๒๐,๐๐๐
๕. การบริหารจัดการองค์กร/ บ้านเมืองที่ดี และการพัฒนาตามแผนการกระจายอำนาจ ให้แก่องค์กรปกครองส่วนท้องถิ่นและ แผนนโยบายของรัฐบาล	๒๔	๒,๒๗๗,๐๐๐	๙	๓๙๐,๐๐๐	๘	๗๗๐,๐๐๐	๔๑	๓,๐๓๗,๐๐๐
รวม	๑๑๘	๑๑,๒๘๒,๖๐๐	๓๔	๒,๓๓๒,๐๐๐	๓๔	๒,๒๔๒,๖๐๐	๑๘๖	๑๔,๘๕๖,๖๐๐

- จำนวนโครงการที่ได้รับอนุมัติในข้อบัญญัติ และสรุปการดำเนินการในปี ๒๕๕๘

ยุทธศาสตร์	จำนวนโครงการที่ได้รับอนุมัติในข้อบัญญัติฯ	ดำเนินการแล้วเสร็จ	อยู่ระหว่างดำเนินการ	ไม่ได้ดำเนินการ	ผลสำเร็จการดำเนินการคิดเป็นร้อยละ
๑. การพัฒนาด้านคุณภาพชีวิต	๒๖	๑๙	-	๗	๗๓.๐๘
๒. การพัฒนาด้านเศรษฐกิจ	๕	๒	-	๓	๔๐.๐๐
๓. การพัฒนาด้านโครงสร้างพื้นฐาน	๒๓	๒๓	-	-	๑๐๐
๔. การพัฒนาด้านแหล่งท่องเที่ยวและสิ่งแวดล้อม	๓	-	-	๓	๐
๕. การบริหารจัดการองค์กร/บ้านเมืองที่ดีและการพัฒนาตามแผนการกระจายอำนาจให้แก่องค์กรปกครองส่วนท้องถิ่นและแผนนโยบายของรัฐบาล	๒๓	๑๖	-	๗	๖๙.๕๖
รวม	๘๐	๖๐		๒๐	๗๕

เชิงคุณภาพ ปีงบประมาณ ๒๕๕๘

ลำดับ ที่	โครงการ	ระดับ ความพึงพอใจ
๑	มีการเปิดโอกาสให้ประชาชนมีส่วนร่วมหรือแสดงความคิดเห็นใน โครงการ/ กิจกรรม	พอใจมาก
๒	มีการเปิดโอกาสให้ประชาชนตรวจสอบการดำเนินโครงการ/ กิจกรรม	พอใจมาก
๓	มีการรายงานผลการดำเนินของโครงการ/ กิจกรรมต่อสาธารณะ	พอใจ
๔	การดำเนินงาน/ กิจกรรมเป็นไปตามระยะที่เวลาที่กำหนดหรือทันต่อความต้องการ	พอใจมาก
๕	ผลการดำเนินงานของโครงการ/ กิจกรรมนำไปสู่การแก้ไขปัญหาและตอบสนอง ความต้องการของประชาชนในท้องถิ่น	พอใจมาก
	ภาพรวม	พอใจมาก

๒. ผลที่ได้รับจากการดำเนินงานในปีงบประมาณ พ.ศ. ๒๕๕๗-๒๕๖๐

- ประจำปีงบประมาณ ๒๕๕๗

ที่	โครงการ	สถานที่/ หมู่ที่
๑	ติดตั้งระบบไฟฟ้าภายในอาคาร อบต.	อบต.
๒	ติดตั้งระบบไฟฟ้า ๓ เฟดเข้ามาภายในอาคาร	อบต.
๓	ปรับปรุงซ่อมแซมหลังคาอาคารสำนักงาน	อบต.
๔	ติดตั้งฝ้าเพดานฉาบเรียบอาคาร อบต.	อบต.
๕	ก่อสร้างถนนคอนกรีตเสริมเหล็ก ม.๔	๔
๖	ก่อสร้างถนนคอนกรีตเสริมเหล็ก ม.๕	๕
๗	ก่อสร้างถนนคอนกรีตเสริมเหล็ก ม.๖	๖
๘	ก่อสร้างถนนคอนกรีตเสริมเหล็ก ม.๑๑	๑๑

ที่	โครงการ	สถานที่/หมู่ที่
๙	ก่อสร้างถนนคอนกรีตเสริมเหล็ก ม.๑๑	๑๑
๑๐	ก่อสร้างถนนคอนกรีตเสริมเหล็ก ม.๑๒	๑๒
๑๑	ปรับปรุงซ่อมแซมถนนเพื่อการเกษตร ม.๕	๕
๑๒	ปรับปรุงซ่อมแซมถนนเพื่อการเกษตร ม.๕	๕
๑๓	ปรับปรุงซ่อมแซมถนนเพื่อการเกษตร ม.๑๐	๑๐
๑๔	ปรับปรุงซ่อมแซมถนนเพื่อการเกษตร ม.๑๐	๑๐
๑๕	ก่อสร้างลานคอนกรีตเสริมเหล็ก หมู่ที่ ๓	๓
๑๖	ก่อสร้างร่องระบายน้ำ คสล. ม.๔	๔
๑๗	ตกแต่งอาคารสำนักงาน อบต.	อบต.
๑๘	จัดงานวันเด็กแห่งชาติ	อบต.
๑๙	จัดงานพิธีมอบวุฒิบัตรแก่ผู้สำเร็จการศึกษาศูนย์พัฒนาเด็กเล็กฯ	อบต.
๒๐	จัดงานกิจกรรมส่งเสริมพัฒนาการเด็กเล็ก	อบต.
๒๑	จ้างเหมารถเพื่อรับ-ส่งเด็กศูนย์พัฒนาเด็กเล็ก อบต.บ้านเป้า	อบต.
๒๒	จ้างเหมาประกอบอาหารกลางวันศูนย์พัฒนาเด็กเล็ก อบต.บ้านเป้า	อบต.
๒๓	จัดซื้ออาหารเสริม (นม)	อบต.
๒๔	ออกรื่องานพระไกรสิงหนาท	อำเภอ
๒๕	จัดงานฝึกอบรมและส่งเสริมกลุ่มอาชีพต่างๆ	อบต.
๒๖	จัดงานประเพณีสงกรานต์	อบต.
๒๗	จัดงานประเพณีเข้าพรรษา	อบต.
๒๘	ส่งทีมกีฬา อบต.บ้านเป้า เข้าร่วมแข่งขัน กีฬาต่างๆ (ท้องถิ่นสัมพันธ์, ฅนกแซวเกมส์)	อบต.

ประจำปีงบประมาณ ๒๕๕๘

ที่	โครงการ	สถานที่/ หมู่ที่
๑	โครงการปรับปรุงซ่อมแซมถนนลูกรังเข้าสู่พื้นที่การเกษตร	๕
๒	โครงการก่อสร้างถนนคอนกรีตเสริมเหล็กภายในหมู่บ้าน	๕
๓	โครงการก่อสร้างถนนคอนกรีตเสริมเหล็กภายในหมู่บ้าน	๕
๔	โครงการปรับปรุงซ่อมแซมถนนลูกรังภายในหมู่บ้าน	๑
๕	โครงการปรับปรุงซ่อมแซมถนนลูกรังภายในหมู่บ้าน	๑๓
๖	โครงการก่อสร้างถนนคอนกรีตเสริมเหล็กภายในหมู่บ้าน	๑
๗	โครงการก่อสร้างถนนคอนกรีตเสริมเหล็กภายในหมู่บ้าน	๘
๘	โครงการปรับปรุงซ่อมแซมถนนลูกรังเข้าสู่พื้นที่การเกษตร	๑๐
๙	โครงการปรับปรุงซ่อมแซมถนนลูกรังภายในหมู่บ้าน	๘
๑๐	โครงการก่อสร้างถนนคอนกรีตเสริมเหล็กภายในหมู่บ้าน	๑๒
๑๑	โครงการก่อสร้างถนนคอนกรีตเสริมเหล็กภายในหมู่บ้าน	๑๑
๑๒	โครงการซ่อมสร้างฝายคอนกรีตเสริมเหล็ก	๓
๑๓	โครงการก่อสร้างฝายคอนกรีตเสริมเหล็ก	๕
๑๔	โครงการก่อสร้างฝายคอนกรีตเสริมเหล็ก	๑๑
๑๕	โครงการปรับปรุงซ่อมแซมถนนลูกรังเข้าสู่พื้นที่การเกษตร	๑๓
๑๖	โครงการปรับปรุงซ่อมแซมถนนลูกรังเข้าสู่พื้นที่การเกษตร	๑๔
๑๗	โครงการปรับปรุงซ่อมแซมถนนลูกรังเข้าสู่พื้นที่การเกษตร	๕
๑๘	โครงการปรับปรุงซ่อมแซมถนนลูกรังเข้าสู่พื้นที่การเกษตร	๕
๑๙	โครงการปรับปรุงซ่อมแซมถนนลูกรังเข้าสู่พื้นที่การเกษตร	๑๒
๒๐	โครงการปรับปรุงซ่อมแซมถนนลูกรังเข้าสู่พื้นที่การเกษตร	๓
๒๑	โครงการปรับปรุงซ่อมแซมถนนลูกรังเข้าสู่พื้นที่การเกษตร	๖
๒๒	โครงการปรับปรุงซ่อมแซมถนนลูกรังเข้าสู่พื้นที่การเกษตร	๖
๒๓	โครงการปรับปรุงซ่อมแซมถนนลูกรังเข้าสู่พื้นที่การเกษตร	๑๑

ที่	โครงการ	สถานที่/หมู่ที่
๒๔	โครงการปรับปรุงซ่อมแซมถนนลูกรังเข้าสู่พื้นที่การเกษตร	๘
๒๕	โครงการก่อสร้างประปาหมู่บ้านพื้นที่การเกษตร	๖
๒๖	โครงการขยายเขตไฟฟ้าแรงต่ำภายในหมู่บ้าน	๑
๒๗	โครงการขยายเขตไฟฟ้าแรงต่ำเข้าสู่พื้นที่การเกษตร	๓
๒๘	โครงการขยายเขตไฟฟ้าแรงต่ำภายในหมู่บ้าน	๔
๒๙	โครงการขยายเขตไฟฟ้าแรงต่ำภายในหมู่บ้าน	๕
๓๐	โครงการขยายเขตไฟฟ้าเข้าสู่พื้นที่การเกษตร	๕
๓๑	โครงการขยายเขตไฟฟ้าแรงต่ำภายในหมู่บ้าน	๖
๓๒	โครงการขยายเขตไฟฟ้าแรงต่ำภายในหมู่บ้าน	๑๐
๓๓	โครงการขยายเขตไฟฟ้าแรงต่ำภายในหมู่บ้าน	๑๑
๓๔	โครงการขยายเขตไฟฟ้าแรงต่ำเข้าสู่พื้นที่การเกษตร	๑๑
๓๕	โครงการขยายเขตไฟฟ้าแรงต่ำภายในหมู่บ้าน	๑๒
๓๖	โครงการขยายเขตไฟฟ้าแรงต่ำภายในหมู่บ้าน	๑๓
๓๗	จัดงานวันเด็กแห่งชาติ	อบต.
๓๘	จัดงานพิธีมอบวุฒิปัตร์แก่ผู้สำเร็จการศึกษาศูนย์พัฒนาเด็กเล็ก	อบต.
๓๙	สนับสนุนค่าใช้จ่ายการบริหารสถานศึกษา(อาหารกลางวัน)	ศูนย์เด็กเล็ก
๔๐	ก่อสร้างศูนย์พัฒนาเด็กเล็ก อบต.	ศูนย์เด็กเล็ก
๔๑	จัดงานกิจกรรมส่งเสริมพัฒนาการเด็กเล็ก	ศูนย์เด็กเล็ก
๔๒	จ้างเหมารถเพื่อรับ-ส่งเด็กศูนย์พัฒนาเด็กเล็ก อบต.บ้านเป้า	ศูนย์เด็กเล็ก
๔๓	จัดซื้ออาหารเสริม (นม)	ศูนย์เด็กเล็ก ร.ร.ในเขต
๔๔	ออกร้านงานพระไกรสิงหนาท	อำเภอ

ที่	โครงการ	สถานที่/หมู่ที่
๔๕	จัดงานประเพณีสงกรานต์	อบต.
๔๖	ส่งทีมกีฬา อบต.บ้านเป้า เข้าร่วมแข่งขันกีฬาต่างๆ (ท้องถิ่นสัมพันธ์, ญนกแซวเกมส์)	อบต.
๔๗	บ้านนำอยู่ ชุมชนนำมอง	ม.๔ บ้านพรม
๔๘	บรรเทาผู้ประสบภัยหนาว	ทุกหมู่บ้าน
๔๙	จัดตั้งศูนย์การเรียนรู้เศรษฐกิจพอเพียง	อบต.
๕๐	บูรณาการจัดทำแผนชุมชนและแผนพัฒนาสามปี	อบต.
๕๑	ต่อเติมห้องทำงานของ ปลัด อบต.	อบต.
๕๒	จัดซื้อรถยนต์ส่วนกลาง	อบต.

๓. สรุปปัญหาอุปสรรคการดำเนินงานที่ผ่านมาและแนวทางการแก้ไข ปีงบประมาณ พ.ศ. ๒๕๕๗-๒๕๖๐

- ปัญหา

๑. งบประมาณไม่เพียงพอในการพัฒนาด้านโครงสร้างพื้นฐาน

๒. การจัดทำโครงการขาดการวางแผนในการดำเนินงาน ขาดการบูรณาการจากทุกฝ่าย ทำให้เมื่อดำเนินโครงการเกิดปัญหาความขัดแย้ง ซึ่งต้องมีการเปลี่ยนแปลงโครงการ ทำให้เกิดความยุ่งยาก ทำให้การดำเนินโครงการไม่บรรลุวัตถุประสงค์

- แนวทางการแก้ไข

๑. เสนอโครงการขอรับการอุดหนุน/ ช่วยเหลือ ด้านโครงสร้างพื้นฐาน จากหน่วยงานอื่นๆ

๒. วางแผนสำรวจโครงการ/ พื้นที่ ที่จะดำเนินงาน ให้ชัดเจน เพื่อป้องกันความขัดแย้งที่จะเกิดขึ้นระหว่างดำเนินการ

ส่วนที่ ๓

ยุทธศาสตร์องค์การบริหารส่วนตำบลบ้านเป้า

๑. ความสัมพันธ์ระหว่างแผนพัฒนาระดับมหภาค

๑.๑ แผนยุทธศาสตร์ชาติ ๒๐ ปี

ยุทธศาสตร์ชาติ ๒๐ ปี (พ.ศ. ๒๕๖๐ – ๒๕๗๙) ๖ ด้าน คือ

๑. ยุทธศาสตร์ด้านความมั่นคง
๒. ยุทธศาสตร์ด้านการสร้างความสามารถในการแข่งขัน
๓. ยุทธศาสตร์การพัฒนาและเสริมสร้างศักยภาพคน
๔. ยุทธศาสตร์ด้านการสร้างโอกาสความเสมอภาคและเท่าเทียมกันทางสังคม
๕. ยุทธศาสตร์ด้านการสร้างการเติบโตบนคุณภาพชีวิตที่เป็นมิตรกับสิ่งแวดล้อม
๖. ยุทธศาสตร์ด้านการปรับสมดุลและพัฒนาระบบการบริหารจัดการภาครัฐ

๑.๒ ยุทธศาสตร์แผนพัฒนาเศรษฐกิจและสังคมแห่งชาติ ฉบับที่ ๑๒

๑. การเสริมสร้างและพัฒนาศักยภาพทุนมนุษย์
๒. การเสริมความเป็นธรรมลดความเหลื่อมล้ำในสังคม
๓. การสร้างความเข้มแข็งทางเศรษฐกิจและแข่งขันได้ อย่างยั่งยืน
๔. การเติบโตที่เป็นมิตรกับสิ่งแวดล้อมเพื่อการพัฒนา อย่างยั่งยืน
๕. ด้านความมั่นคง
๖. การเพิ่มประสิทธิภาพและธรรมาภิบาลในภาครัฐ
๗. การพัฒนาโครงสร้างพื้นฐานและระบบโลจิสติกส์
๘. ด้านวิทยาศาสตร์ เทคโนโลยี วิจัยและนวัตกรรม
๙. การพัฒนาภาค เมือง และพื้นที่เศรษฐกิจ
๑๐. การต่างประเทศ ประเทศเพื่อนบ้าน และภูมิภาค

๑.๓ แผนพัฒนาภาค/ แผนพัฒนากลุ่มจังหวัด/ แผนพัฒนาจังหวัด

ยุทธศาสตร์การพัฒนาภาคตะวันออกเฉียงเหนือ

(๑) เพิ่มศักยภาพการแข่งขันด้านเศรษฐกิจ โดยการยกมาตรฐานและประสิทธิภาพการผลิต การเกษตร การพัฒนาคุณภาพการประกอบการด้านอุตสาหกรรม อุตสาหกรรมบริการและการท่องเที่ยว การตั้ง องค์กรร่วมภาครัฐและเอกชนระดับพื้นที่เพื่อส่งเสริมอำนวยความสะดวกด้านการค้าการลงทุน และส่งเสริมความร่วมมือทางเศรษฐกิจกับประเทศเพื่อนบ้าน

(๒) สร้างคนให้มีคุณภาพ เพื่อพัฒนาคนให้มีสุขภาพที่ดีทั้งร่างกาย จิตใจและสติปัญญา รอบรู้เท่าทันการเปลี่ยนแปลง สามารถดำรงชีพได้อย่างมีคุณภาพ

(๓) สร้างสังคมและเศรษฐกิจฐานรากให้เข้มแข็ง เพื่อสร้างความมั่นคงด้านอาหาร แก้ไขปัญหาความยากจน หนี้สิน และการออมของครัวเรือน มีสัมมาอาชีพที่มั่นคง สามารถพึ่งพาตนเองและดูแลครอบครัวได้อย่างอบอุ่น

(๔) พื้นฟูทรัพยากรธรรมชาติและสิ่งแวดล้อมให้สมบูรณ์ โดยเร่งอนุรักษ์และฟื้นฟูพื้นที่ป่าไม้ให้ได้ ๑๕.๙ ล้านไร่ หรือร้อยละ ๒๕ ของพื้นที่ภาค ป้องกันการรุกพื้นที่ชุ่มน้ำ พัฒนาแหล่งน้ำและระบบชลประทาน พื้นฟูดิน ยับยั้งการแพร่กระจายดินเค็ม และเพิ่มประสิทธิภาพการจัดการโดยส่งเสริมทำเกษตรอินทรีย์

แผนพัฒนากลุ่มจังหวัด

กลุ่มภาคตะวันออกเฉียงเหนือตอนล่าง ๑ ประกอบด้วย นครราชสีมา ชัยภูมิ บุรีรัมย์ สุรินทร์ มุ่งเน้นการพัฒนาาระบบชลประทานให้เต็มศักยภาพ การเตรียมการรองรับอุตสาหกรรมพลังงานทดแทน (Ethanol) พัฒนาการท่องเที่ยวทั้งการท่องเที่ยวเชิงนิเวศน์และอารยธรรมขอมด้วยการสร้างคุณค่าเพิ่ม และพัฒนาเส้นทาง

วิสัยทัศน์

“ศูนย์กลางเกษตรอุตสาหกรรม ผลิตภัณฑ์ใหม่ ท่องเที่ยวอารยธรรมขอม การค้าชายแดน และโลจิสติกส์”

เป้าประสงค์รวม

๑. เพื่อยกระดับเกษตรอุตสาหกรรมแปรรูป อาหารตามมาตรฐานสากลเข้าสู่ครัวโลก
๒. เพื่อเพิ่มศักยภาพทางเศรษฐกิจด้านการท่องเที่ยวอารยธรรม และใหม่ เชื่อมโยงกลุ่ม ประเทศอาเซียน
๓. เพื่อพัฒนาให้เป็นศูนย์กลางความเชื่อมโยง ระบบ โลจิสติกส์และการกระจายสินค้าใน ภูมิภาค และประเทศอาเซียน

ประเด็นยุทธศาสตร์

๑. เพิ่มขีดความสามารถในการแข่งขันเกษตร อุตสาหกรรมและแปรรูปอาหารเข้าสู่ครัวโลก
๒. ยกระดับการบริหารนครชัยบุรีรินทร์ ด้านการท่องเที่ยว ผลิตภัณฑ์ใหม่ และการค้าชายแดน
๓. พัฒนาระบบ โลจิสติกส์สู่ภูมิภาคและอาเซียน

ตำแหน่งการพัฒนา

๑. เป็นศูนย์กลางเกษตรอุตสาหกรรม และพลังงานทดแทนที่สำคัญของภาคตะวันออกเฉียงเหนือ
๒. เป็นแหล่งการท่องเที่ยวเชิงนิเวศ อารยธรรมและใหม่
๓. เป็นศูนย์กลางความเชื่อมโยงระบบ โลจิสติกส์กระจายสินค้าในภูมิภาคและ การค้าชายแดน
๔. เป็นแหล่งทรัพยากรธรรมชาติที่ สมบูรณ์ของภาคตะวันออกเฉียงเหนือ

แผนพัฒนาจังหวัดชัยภูมิ

วิสัยทัศน์

“เมืองคุณภาพด้านสินค้าเกษตร อุตสาหกรรม และการท่องเที่ยว ในประชาคมเศรษฐกิจอาเซียน”

เป้าประสงค์รวม

๑. สร้างการเติบโตทางเศรษฐกิจ โดยเน้นการ เพิ่มขีดความสามารถในการแข่งขัน ในภาคเกษตร ภาควอุตสาหกรรมแปรรูปผลผลิตทางการเกษตร ผลิตภัณฑ์ชุมชน
๒. เพื่อเพิ่มขีดความสามารถในการแข่งขันด้านการท่องเที่ยว
๓. เพื่ออนุรักษ์ฟื้นฟูทรัพยากรธรรมชาติและ สิ่งแวดล้อม และสร้างความมั่นคง ด้านพลังงาน
๔. เพื่อยกระดับคุณภาพชีวิตของประชาชนและ สร้างความมั่นคงทางสังคมให้ทั่วถึง

ประเด็นยุทธศาสตร์

๑. พัฒนาขีดความสามารถในการผลิตการจัดการ สินค้าและบริการสร้างมูลค่าเพิ่มอย่างมีประสิทธิภาพ และยั่งยืน
๒. พัฒนาการท่องเที่ยวให้มีคุณภาพได้มาตรฐาน
๓. บริหารจัดการทรัพยากรธรรมชาติและ สิ่งแวดล้อมแบบมีส่วนร่วมอย่างยั่งยืน
๔. พัฒนาสังคมและคุณภาพชีวิตตามหลักปรัชญา เศรษฐกิจพอเพียง

ตำแหน่งการพัฒนา

๑. เป็นเมืองเกษตรกรรมก้าวหน้าและยั่งยืน
๒. เป็นแหล่งท่องเที่ยวเชิงนิเวศที่มีคุณภาพ
๓. เป็นแหล่งผลิตผลิตภัณฑ์ท้องถิ่นคุณภาพ

๑.๔ ยุทธศาสตร์การพัฒนาขององค์การบริหารส่วนจังหวัดชัยภูมิ

วิสัยทัศน์

“เป็นศูนย์กลางการท่องเที่ยวเชิงอนุรักษ์ธรรมชาติและวัฒนธรรม เป็นแหล่งผลิตอาหารพลังงานทดแทนสำคัญ และเป็นสังคมคุณภาพที่พร้อมก้าวสู่ประชาคมอาเซียน”

พันธกิจ

๑. ส่งเสริมการพัฒนาการศึกษา ศาสนา ศิลปวัฒนธรรม และภูมิปัญญาท้องถิ่น
๒. พัฒนาคุณภาพชีวิตและความเป็นอยู่ที่ดีของประชาชน
๓. พัฒนาศักยภาพและขีดความสามารถภาคการเกษตร
๔. พัฒนาศักยภาพด้านการท่องเที่ยว

๕. ส่งเสริมการอนุรักษ์และใช้พลังงานอย่างมีคุณค่า
๖. พัฒนาโครงสร้างพื้นฐานเพื่อเพิ่มขีดความสามารถและรองรับการเจริญเติบโตของจังหวัด
๗. บริหารจัดการทรัพยากรธรรมชาติและสิ่งแวดล้อม
๘. บริหารจัดการบ้านเมืองที่ดี มีประสิทธิภาพ

เป้าประสงค์หลัก

๑. เด็ก เยาวชน และประชาชนของจังหวัดชัยภูมิได้รับการศึกษาที่มีคุณภาพ
๒. ศาสนา ศิลปวัฒนธรรม และภูมิปัญญาท้องถิ่นได้รับการสืบสานคุณค่า
๓. ประชาชนมีคุณภาพชีวิตที่ดี ครอบคลุมรอบอุ้น ชุมชนเข้มแข็ง
๔. เกษตรกรมีรายได้สูงขึ้น
๕. การท่องเที่ยวของจังหวัดชัยภูมิได้รับความนิยมเพิ่มสูงขึ้น
๖. เป็นแหล่งสร้างพลังงานทดแทนที่ใหญ่ที่สุดในภาคตะวันออกเฉียงเหนือ
๗. ประชาชนมีส่วนร่วมในการอนุรักษ์และใช้พลังงานอย่างมีคุณค่า
๘. มีระบบโลจิสติกส์ที่รองรับการเป็นศูนย์กลางทางการตลาดและเชื่อมโยงประเทศสู่ประชาคมอาเซียน
๙. ทรัพยากรธรรมชาติและสิ่งแวดล้อมได้รับการอนุรักษ์และฟื้นฟู
๑๐. มีการบริหารจัดการบ้านเมืองที่ดี

ประเด็นยุทธศาสตร์การพัฒนา

- ยุทธศาสตร์ที่ ๑ การพัฒนาคนและสังคมที่มีคุณภาพ
- ยุทธศาสตร์ที่ ๒ การพัฒนาคุณภาพชีวิตและความเป็นอยู่ของประชาชนให้เข้มแข็งและยั่งยืน
- ยุทธศาสตร์ที่ ๓ การพัฒนาศักยภาพและขีดความสามารถด้านการเกษตร
- ยุทธศาสตร์ที่ ๔ การพัฒนาศักยภาพการท่องเที่ยว
- ยุทธศาสตร์ที่ ๕ การส่งเสริมการอนุรักษ์และใช้พลังงานอย่างมีคุณค่า
- ยุทธศาสตร์ที่ ๖ การพัฒนาโครงสร้างพื้นฐานเพื่อรองรับการเป็นศูนย์กลางทางการตลาดและการเชื่อมโยงสู่ประเทศในประชาคมอาเซียน
- ยุทธศาสตร์ที่ ๗ การบริหารจัดการทรัพยากรธรรมชาติและสิ่งแวดล้อมแบบมีส่วนร่วมและยั่งยืน
- ยุทธศาสตร์ที่ ๘ การบริหารจัดการบ้านเมืองที่ดี มีประสิทธิภาพ

๒. ยุทธศาสตร์ขององค์การบริหารส่วนตำบลบ้านเป้า

๒.๑ วิสัยทัศน์

“เกษตรปลอดภัย คุณภาพชีวิตดี ประชาชนมีสุข สุขประชาคมอาเซียน”

๒.๒ ยุทธศาสตร์

ยุทธศาสตร์ที่ ๑ การพัฒนาการศึกษา ศาสนา วัฒนธรรมและคุณภาพชีวิต

เป้าประสงค์

๑. เพื่อให้เด็กนักเรียนได้รับการพัฒนาการศึกษาอย่างเต็มศักยภาพ
๒. เพื่อสืบทอดศาสนา ศิลปวัฒนธรรม จารีตประเพณี และภูมิปัญญาท้องถิ่นให้อยู่สืบไป
๓. เพื่อให้เด็ก เยาวชน และประชาชนในพื้นที่ ออกกำลังกาย ความสามัคคีกลมเกลียว สุขภาพแข็งแรง และห่างไกลยาเสพติด
๔. เพื่อให้ประชาชนมีสุขภาวะที่ดีเข้าถึงบริการสาธารณสุขที่มีคุณภาพและมาตรฐานอย่างเท่าเทียม
๕. เพื่อสงเคราะห์เบี้ยยังชีพให้กับผู้สูงอายุ คนพิการและผู้ป่วยเอดส์ทุกคน พร้อมทั้งพัฒนาคุณภาพชีวิตเด็ก สตรี คนชรา คนพิการ และผู้ด้อยโอกาสให้มีคุณภาพชีวิตที่ดีขึ้น

ตัวชี้วัดระดับเป้าประสงค์

๑. เด็กนักเรียนได้รับการพัฒนาการศึกษาอย่างเต็มศักยภาพ
๒. ประชาชนสืบทอดศาสนา ศิลปวัฒนธรรม จารีตประเพณี และภูมิปัญญาท้องถิ่นให้อยู่สืบไป
๓. เด็ก เยาวชน และประชาชนในพื้นที่ มีความสามัคคี มีสุขภาพแข็งแรงและห่างไกลยาเสพติด
๔. ประชาชนมีสุขภาวะที่ดีเข้าถึงบริการสาธารณสุขที่มีคุณภาพและมาตรฐานอย่างเท่าเทียม
๕. ผู้สูงอายุ คนพิการและผู้ป่วยเอดส์ทุกคนได้รับเบี้ยยังชีพ และเด็ก สตรี คนชรา คนพิการ และผู้ด้อยโอกาสมีคุณภาพชีวิตที่ดีขึ้น

กลยุทธ์/แนวทางการพัฒนา และตัวชี้วัดระดับกลยุทธ์

แนวทางการพัฒนา	ตัวชี้วัดระดับกลยุทธ์
๑. แนวทางการพัฒนาและส่งเสริมการศึกษา	- จำนวนโครงการ/กิจกรรมที่ดำเนินการ
๒. แนวทางการพัฒนาด้านคุณธรรม จริยธรรม วัฒนธรรมและประเพณีท้องถิ่น	- จำนวนโครงการ/กิจกรรมที่ดำเนินการ
๓. แนวทางการพัฒนา ส่งเสริมด้านสุขภาพและอนามัย	- จำนวนโครงการ/กิจกรรมที่ดำเนินการ
๔. แนวทางการพัฒนาและส่งเสริมสวัสดิการชุมชน	- จำนวนโครงการ/กิจกรรมที่ดำเนินการ
๕. แนวทางการพัฒนา ส่งเสริมกีฬาและนันทนาการ	- จำนวนโครงการ/กิจกรรมที่ดำเนินการ

ความเชื่อมโยง

- ยุทธศาสตร์จังหวัด :

ยุทธศาสตร์ที่ ๔ พัฒนาสังคมและคุณภาพชีวิตตามหลักปรัชญาเศรษฐกิจพอเพียง

- ยุทธศาสตร์การพัฒนากองคกรปกครองส่วนท้องถิ่น :

ยุทธศาสตร์ที่ ๑ การพัฒนาคนและสังคมที่มีคุณภาพ

ยุทธศาสตร์ที่ ๒ การพัฒนาคุณภาพชีวิตและความเป็นอยู่ของประชาชนให้เข้มแข็งและยั่งยืน

ยุทธศาสตร์ที่ ๒ การพัฒนาเศรษฐกิจ

เป้าประสงค์

๑. เพื่อพัฒนาแหล่งน้ำ เพื่อให้เกษตรกรได้ใช้น้ำเพาะปลูกพืช
๒. เพื่อพัฒนาทักษะอาชีพ ฝึกอบรมอาชีพ ให้กับประชาชน เพื่อนำไปสู่เศรษฐกิจชุมชนยั่งยืน
 ๓. เพื่อก่อสร้างและปรับปรุงซ่อมแซมเส้นทางคมนาคมให้มีมาตรฐาน ประชาชนและเกษตรกรสัญจรไปมาได้อย่างสะดวก
 ๔. เพื่อก่อสร้างวางท่อหรือรางระบายน้ำ ป้องกันน้ำท่วมขังในฤดูน้ำหลากและบริหารจัดการขุดลอก ปรับปรุงซ่อมแซมแหล่งน้ำเพื่ออุปโภคบริโภค
 ๕. เพื่อให้ประชาชนในเขตพื้นที่มีไฟฟ้าใช้อย่างทั่วถึงในครัวเรือนและภาคการเกษตร
 ๖. เพื่อบำรุงดูแลรักษาพื้นที่สาธารณะประโยชน์

ตัวชี้วัดระดับเป้าประสงค์

๑. เกษตรกรได้ใช้น้ำเพาะปลูกพืชอย่างเพียงพอ ผลผลิตทางการเกษตรเพิ่มขึ้น รายได้เพิ่มขึ้น
๒. ประชาชนมีทักษะและได้รับความรู้ด้านอาชีพ นำไปสู่เศรษฐกิจชุมชนอย่างยั่งยืน
 ๓. ประชาชนและเกษตรกรได้สัญจรเส้นทางคมนาคมที่มีมาตรฐานและเดินทางไปมาได้อย่างสะดวก
 ๔. ฤดูน้ำหลากน้ำไม่ท่วมขังและประชาชน เกษตรกรมีแหล่งน้ำเพื่ออุปโภคบริโภค
 ๕. ประชาชนในเขตพื้นที่มีไฟฟ้าใช้อย่างทั่วถึงทั้งในครัวเรือนและภาคการเกษตรปลอดภัยในชีวิตและทรัพย์สิน
 ๖. พื้นที่สาธารณะประโยชน์ได้รับการบำรุงดูแลรักษา

กลยุทธ์/แนวทางการพัฒนา และตัวชี้วัดระดับกลยุทธ์

แนวทางการพัฒนา	ตัวชี้วัดระดับกลยุทธ์
๑. แนวทางการพัฒนาแหล่งน้ำ เพื่อการเกษตร	- จำนวนโครงการ/กิจกรรมที่ดำเนินการ
๒. แนวทางการพัฒนาเสริมสร้างและเพิ่มทักษะอาชีพของครัวเรือนและกลุ่มอาชีพ	- จำนวนโครงการ/กิจกรรมที่ดำเนินการ
๓. แนวทางการก่อสร้างและปรับปรุงซ่อมแซมถนนสายหลักและถนนเพื่อการเกษตร	- จำนวนโครงการ/กิจกรรมที่ดำเนินการ
๔. แนวทางการก่อสร้างและปรับปรุงซ่อมแซมสะพานและวางท่อ/ รางระบายน้ำ	- จำนวนโครงการ/กิจกรรมที่ดำเนินการ
๕. แนวทางการพัฒนาขยายเขตไฟฟ้า ติดตั้งและซ่อมแซมไฟฟ้าสาธารณะ	- จำนวนโครงการ/กิจกรรมที่ดำเนินการ
๖. แนวทางบำรุงดูแลรักษาพื้นที่สาธารณะประโยชน์	- จำนวนโครงการ/กิจกรรมที่ดำเนินการ

ความเชื่อมโยง

- ยุทธศาสตร์จังหวัด :

ยุทธศาสตร์ที่ ๑ พัฒนาขีดความสามารถในการผลิตการจัดการสินค้าและบริการสร้างมูลค่าเพิ่มอย่างมีประสิทธิภาพและยั่งยืน

ยุทธศาสตร์ที่ ๔ พัฒนาลังคมและคุณภาพชีวิต ตามหลักปรัชญาเศรษฐกิจพอเพียง

- ยุทธศาสตร์การพัฒนาองค์กรปกครองส่วนท้องถิ่น :

ยุทธศาสตร์ที่ ๓ การพัฒนาศักยภาพและขีดความสามารถด้านการเกษตร

ยุทธศาสตร์ที่ ๖ การพัฒนาโครงสร้างพื้นฐานเพื่อรองรับการเป็นศูนย์กลางทางการตลาดและการเชื่อมโยงสู่ประเทศในประชาคมอาเซียน

ยุทธศาสตร์ที่ ๓ การพัฒนาแหล่งท่องเที่ยวและสิ่งแวดล้อม

เป้าประสงค์

๑. เพื่อให้ปีงแก้งเป็นสถานที่ท่องเที่ยวประจำตำบล
๒. เพื่อให้ประชาชนมีส่วนร่วมในการอนุรักษ์ทรัพยากรธรรมชาติและสิ่งแวดล้อม และภูมิทัศน์ภายในหมู่บ้านอยู่ นามอง
๓. เพื่อให้ประชาชนสามารถกำจัดขยะมูลฝอยได้อย่างถูกสุขลักษณะ

ตัวชี้วัดระดับเป้าประสงค์

- ๑. บึงแก่งเป็นสถานที่ท่องเที่ยวประจำตำบล
- ๒. ประชาชนมีส่วนร่วมในการอนุรักษ์ทรัพยากรธรรมชาติและสิ่งแวดล้อม และประชาชนร่วมกันปรับปรุงภูมิทัศน์ภายในหมู่บ้านให้มีสภาพที่ดีขึ้น น่านอน นามอง
- ๓. ประชาชนกำจัดขยะมูลฝอยได้อย่างถูกต้องสุจริต

กลยุทธ์/แนวทางการพัฒนา และตัวชี้วัดระดับกลยุทธ์

แนวทางการพัฒนา	ตัวชี้วัดระดับกลยุทธ์
๑. แนวทางการพัฒนาแหล่งท่องเที่ยวและสิ่งแวดล้อม	- จำนวนโครงการ/กิจกรรมที่ดำเนินการ

ความเชื่อมโยง

- ยุทธศาสตร์จังหวัด :

ยุทธศาสตร์ที่ ๓ บริหารจัดการทรัพยากร ธรรมชาติและสิ่งแวดล้อม แบบมีส่วนร่วมอย่างยั่งยืน

- ยุทธศาสตร์การพัฒนาองค์กรปกครองส่วนท้องถิ่น :

ยุทธศาสตร์ที่ ๗ การจัดการทรัพยากร ธรรมชาติและสิ่งแวดล้อม แบบมีส่วนร่วมและยั่งยืน

ยุทธศาสตร์ที่ ๔ การบริหารจัดการองค์กร/ บ้านเมืองที่ดีและการพัฒนาตามแผนการ

กระจายอำนาจให้แก่องค์กรปกครองส่วนท้องถิ่นและแนวนโยบายของรัฐบาล

เป้าประสงค์

๑. เพื่อให้ประชาชนมีส่วนร่วมและให้ความรู้เกี่ยวกับประชาคมอาเซียนให้กับบุคลากร ของ อบต.

และประชาชนทั่วไปและองค์กรทุกภาคส่วนในการพัฒนาการเมืองและสังคม เตรียมความพร้อมสู่

ประชาคมอาเซียน AEC

๒. เพื่อให้การบริหารจัดการภายในองค์กรให้สามารถตอบสนองความต้องการของประชาชนได้ทันที

๓. เพื่อเป็นการป้องกัน ฝ้าระวัง บำบัดผู้เสี่ยงกับการติดยาเสพติดและการรักษาชุมชนให้

เข้มแข็ง

พร้อมทั้งสนับสนุนและส่งเสริมการป้องกันและแก้ปัญหาความรุนแรง ความเสียหายจาก

อุบัติเหตุ

อุบัติเหตุ อาชญากรรมและสาธารณภัยต่าง ๆ

๔. เพื่อเป็นการสนองและปฏิบัติตามนโยบายตามแผนการกระจายอำนาจให้แก่ อบต. และนโยบาย

ของรัฐบาล

ตัวชี้วัดระดับเป้าประสงค์

๑. ประชาชนมีส่วนร่วมและให้ความรู้เกี่ยวกับประชาคมอาเซียนให้กับบุคลากร ของ อบต. และประชาชนทั่วไปและองค์กรทุกภาคส่วนในการพัฒนาการเมืองและสังคม เตรียมความพร้อมสู่ประชาคมอาเซียน AEC
๒. องค์กรมีการบริหารจัดการที่ดีสามารถตอบสนองความต้องการของประชาชนได้ทันที
๓. ความสูญเสีย ความเสียหายจากอุบัติเหตุ อุบัติภัย อาชญากรรมและสาธารณภัยต่าง ๆ ลดลง และผู้ได้รับความเสียหายได้รับการช่วยเหลือจาก อบต. ทันท่วงที ผู้เสี่ยงต่อการติดยาเสพติดได้รับการเฝ้าระวังและดักเตือน ผู้ติดยาเสพติดได้รับการบำบัด ทำให้ชุมชนมีความเข้มแข็ง
๔. อบต.ปฏิบัติตามนโยบายตามแผนการกระจายอำนาจให้แก่ อบต. และนโยบายของรัฐบาล ทุกนโยบาย

กลยุทธ์/แนวทางการพัฒนา และตัวชี้วัดระดับกลยุทธ์

แนวทางการพัฒนา	ตัวชี้วัดระดับกลยุทธ์
๑. แนวทางการพัฒนาส่งเสริมการมีส่วนร่วมและความรู้ให้กับบุคลากรของ อบต. ประชาชนและองค์กรทุกภาคส่วนพร้อมสู่ประชาคมอาเซียน AEC	- จำนวนโครงการ/กิจกรรมที่ดำเนินการ
๒. แนวทางการพัฒนาด้านการบริหารจัดการภายในองค์กร	- จำนวนโครงการ/กิจกรรมที่ดำเนินการ
๓. แนวทางส่งเสริมวิธีการป้องกันยาเสพติดและส่งเสริม ป้องกันระบบความปลอดภัยในชีวิตและทรัพย์สิน	- จำนวนโครงการ/กิจกรรมที่ดำเนินการ
๔. แนวทางการพัฒนาตามแผนการกระจายอำนาจให้แก่ อบต. และนโยบายของรัฐบาล	- จำนวนโครงการ/กิจกรรมที่ดำเนินการ

ความเชื่อมโยง

- ยุทธศาสตร์จังหวัด :

ยุทธศาสตร์ที่ ๔ พัฒนาสังคมและคุณภาพ ชีวิตตามหลักปรัชญาเศรษฐกิจพอเพียง

- ยุทธศาสตร์การพัฒนาองค์กรปกครองส่วนท้องถิ่น :

ยุทธศาสตร์ที่ ๘ การบริหารจัดการบ้านเมืองที่ดีมีประสิทธิภาพ

๒.๓ จุดยืนทางยุทธศาสตร์

- พัฒนาโครงสร้างพื้นฐาน โดยเฉพาะเรื่องน้ำ เพื่อการอุปโภคบริโภค ถนน ระบบประปา และระบบไฟฟ้าให้ทั่วถึงเพียงพอ

- เสริมสร้างกระบวนการสร้างอาชีพภาคเกษตรให้มีคุณภาพ เพื่อเพิ่มรายได้ให้แก่ประชาชนอย่างเป็นระบบและส่งเสริมให้เกิดความรู้ ความชำนาญ และความคิดสร้างสรรค์ รวมทั้งจัดตั้งกองทุนต่าง ๆ เพื่อสนับสนุนให้เกิดการผลิต การแปรรูป และการค้า ให้มีประสิทธิภาพ เพื่อให้ได้สินค้าและบริการที่มีคุณภาพสามารถขายได้ในราคาที่ดี

๓. การวิเคราะห์เพื่อพัฒนาท้องถิ่น

การวิเคราะห์กรอบการจัดทำยุทธศาสตร์ขององค์การบริหารส่วนตำบลบ้านเป้า

ผลวิเคราะห์ศักยภาพเพื่อประเมินสถานภาพการพัฒนาและโอกาสการพัฒนาดังกล่าวขององค์การบริหารส่วนตำบลบ้านเป้า ในอนาคต โดยการวิเคราะห์ใช้หลัก SWOT ดังนี้

ปัจจัยภายใน

- จุดแข็ง

๑. องค์การบริหารส่วนตำบลสามารถออกข้อบัญญัติได้เองภายใต้กรอบกฎหมาย
๒. พื้นที่เป็นที่ลุ่ม สภาพดินมีความสมบูรณ์
๓. มีสถานศึกษาเปิดสอนจนถึงระดับชั้นพื้นฐาน, โรงพยาบาลส่งเสริมสุขภาพประจำตำบลและรถบริการทางการแพทย์ฉุกเฉิน (EMS)
๔. เกษตรกรปลูกพืชทางเศรษฐกิจหลากหลายชนิด เช่น ข้าว ยางพารา ยาสูบ อ้อย พริก ถั่วเหลือง
๕. ประชาชนในตำบลไม่มีความขัดแย้งและมีความปลอดภัยในชีวิตและทรัพย์สิน
๖. ประชาชนในตำบลมีการรักษาขนบธรรมเนียมประเพณีและศีลธรรมอันดีงาม

- จุดอ่อน

๑. งบประมาณขององค์การบริหารส่วนตำบลค่อนข้างน้อยทำให้ตอบสนองต่อความต้องการของประชาชนยังครอบคลุมไม่ได้เพียงพอ
๒. ขาดความรู้ความเข้าใจในการเพิ่มคุณภาพ เพิ่มมูลค่าทางการเกษตร
๓. โครงสร้างพื้นฐานด้านสาธารณูปโภคและสาธารณูปการ ไม่เพียงพอ
๔. ขาดแหล่งน้ำเพื่อการอุปโภคและบริโภค
๕. ยังไม่มีแหล่งท่องเที่ยวที่จะดึงดูดนักท่องเที่ยวได้
๖. เกษตรกรไม่มีความรู้ความเข้าใจและขาดการวางแผนด้านการควบคุมการผลิต, รวมกลุ่ม, จัดตั้งสหกรณ์

ปัจจัยภายนอก

- โอกาส

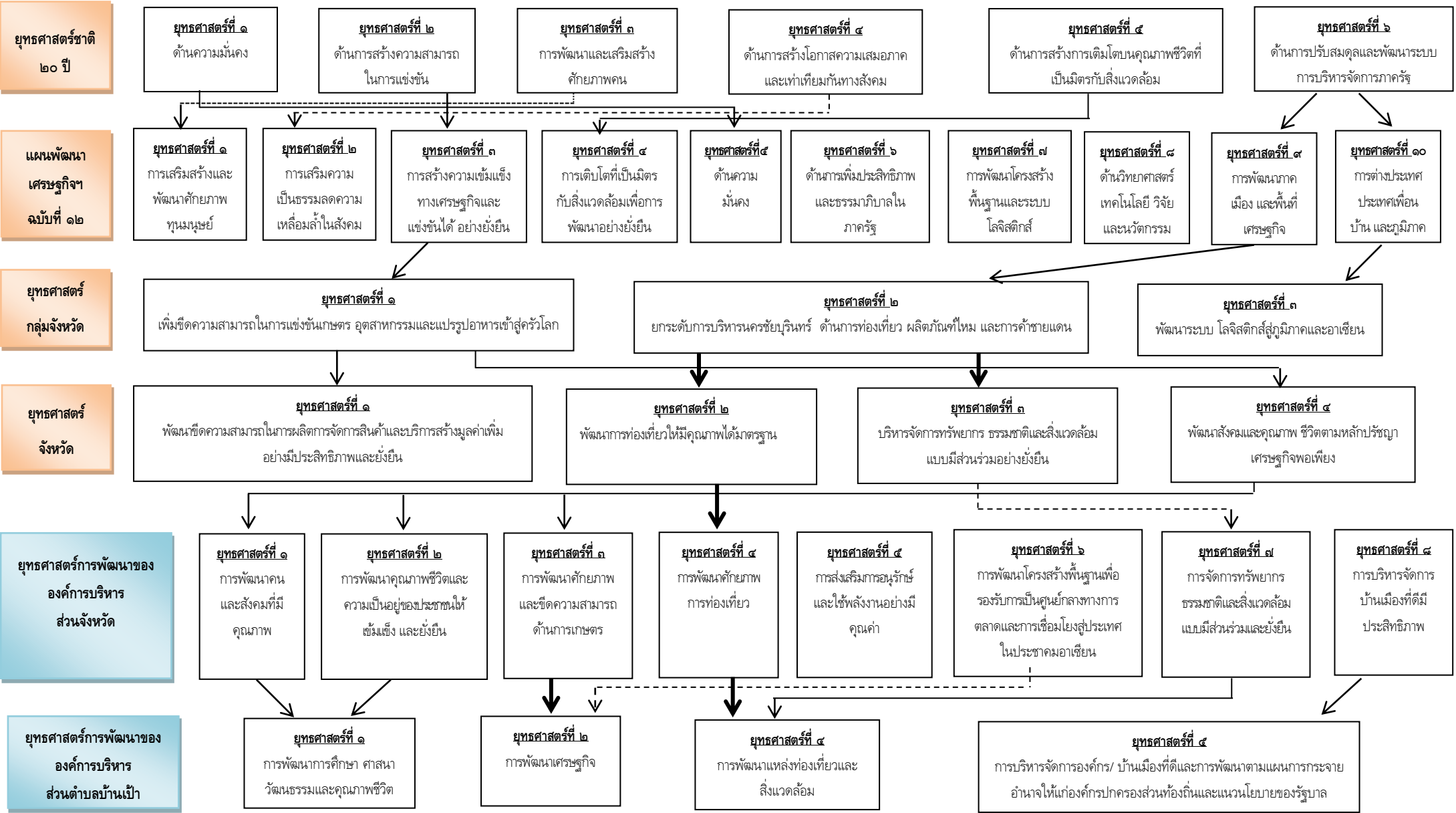
๑. เส้นทางคมนาคมเชื่อมต่ออำเภอคอนสาร – เกษตรสมบูรณ์-หนองบัวแดง ทำให้ประชาชนในพื้นที่มีโอกาสในการค้าขายประกอบอาชีพ
๒. การแก้ไขปัญหาค่าความยากจนและปัญหาเสพติดตามนโยบายรัฐบาล จังหวัดและอำเภอ สอดคล้องกับนโยบายและยุทธศาสตร์ขององค์การบริหารส่วนตำบล
๓. องค์การบริหารส่วนตำบลบ้านเป่ามีแนวโน้มได้รับการถ่ายโอนภารกิจเพิ่มมากขึ้นตามแผนกฎหมายกระจายอำนาจ
๔. จังหวัดมีนโยบายส่งเสริมการท่องเที่ยวด้านธรรมชาติ ศาสนา และศิลปวัฒนธรรมที่สำคัญ เช่น ทุ่งกระมัง เขื่อนจุฬาภรณ์ และวัดป่าห้วยกุ่ม ซึ่งตำบลบ้านเป่าเป็นเส้นทางเดินทางผ่าน

- ข้อจำกัด

๑. ราคาสินค้าทางการเกษตรไม่แน่นอนขึ้นอยู่กับการกำหนดราคาของพ่อค้าคนกลาง
๒. การจัดสรรงบประมาณจากรัฐยังไม่เพียงพอกับภารกิจที่ถ่ายโอนให้กับองค์การบริหารส่วนตำบลบ้านเป่า
๓. ภาวะโลกร้อนทำให้สภาพอากาศแปรปรวนส่งผลต่อผลผลิตทางการเกษตร

๓.๓ ความเชื่อมโยงยุทธศาสตร์การพัฒนาระดับจังหวัดกับยุทธศาสตร์การพัฒนาระดับองค์การบริหารส่วนตำบลบ้านเป้า
 โครงสร้างเชื่อมโยงแผนยุทธศาสตร์การพัฒนาระดับพัฒนาท้องถิ่นสี่ปี (พ.ศ. ๒๕๖๑ - ๒๕๖๔)

แบบ ยท.๐๑



ยุทธศาสตร์การบริหาร
ส่วนตำบลบ้านเป้า

ยุทธศาสตร์ที่ ๑
การพัฒนาการศึกษา ศาสนา
วัฒนธรรมและคุณภาพชีวิต

ยุทธศาสตร์ที่ ๒
การพัฒนาเศรษฐกิจ

ยุทธศาสตร์ที่ ๓
การพัฒนาแหล่งท่องเที่ยวและ
สิ่งแวดล้อม

ยุทธศาสตร์ที่ ๔
การบริหารจัดการองค์กร/
บ้านเมืองที่ดีและการพัฒนาตามแผนการกระจาย
อำนาจให้แก่องค์กรปกครองส่วนท้องถิ่นและหน่วยงานของรัฐบาล

เป้าประสงค์
๑. เพื่อให้เด็กนักเรียนได้รับการพัฒนาการศึกษาอย่างเต็ม
ศักยภาพ
๒. เพื่อสืบทอดศาสนา ศิลปวัฒนธรรม จารีตประเพณี และ
ภูมิปัญญาท้องถิ่นให้อยู่สืบไป
๓. เพื่อให้เด็ก เยาวชน และประชาชนในพื้นที่ ออกกำลังกาย
ความสามัคคีกลมเกลียว สุขภาพแข็งแรง และห่างไกลยาเสพติด
๔. เพื่อให้ประชาชนมีสุขภาพที่ดีเข้าถึงบริการสาธารณสุขที่มี
คุณภาพและมาตรฐานอย่างเท่าเทียม
๕. เพื่อส่งเสริมเกียรติยศให้กับผู้สูงอายุ คนพิการและ
ผู้ป่วยเอดส์ทุกคน พร้อมทั้งพัฒนาคุณภาพ ชีวิตเด็ก สตรี
คนชรา คนพิการ และผู้ด้อยโอกาสให้มีคุณภาพชีวิตที่ดีขึ้น

เป้าประสงค์
๑. เพื่อพัฒนาแหล่งน้ำ เพื่อให้เกษตรกรได้ใช้น้ำเพาะปลูกพืช
๒. เพื่อพัฒนาทักษะอาชีพ ฝึกอบรมอาชีพ ให้กับประชาชน
เพื่อนำไปสู่เศรษฐกิจชุมชนยั่งยืน
๓. เพื่อก่อสร้างและปรับปรุงซ่อมแซมเส้นทางคมนาคมให้มี
มาตรฐาน ประชาชนและเกษตรกรสัญจรไปมาได้อย่างสะดวก
๔. เพื่อก่อสร้างท่อหรือรางระบายน้ำ ป้องกันน้ำท่วมขังใน
ฤดูน้ำหลากและบริหารจัดการ ขุดลอก ปรับปรุงซ่อมแซม
แหล่งน้ำเพื่ออุปโภคบริโภค
๕. เพื่อให้ประชาชนในเขตพื้นที่มีไฟฟ้าใช้อย่างทั่วถึงใน
ครัวเรือนและภาคการเกษตร
๖. เพื่อบำรุงดูแลรักษาพื้นที่สาธารณะประโยชน์

เป้าประสงค์
๑. เพื่อให้บึงแก่งเป็นสถานที่ ท่องเที่ยวประจำตำบล
๒. เพื่อให้ประชาชนมีส่วนร่วมในการอนุรักษ์
ทรัพยากรธรรมชาติและสิ่งแวดล้อม และ
ภูมิทัศน์ภายในหมู่บ้านอยู่ นามอง
๓. เพื่อให้ประชาชนสามารถกำจัดขยะมูลฝอยได้
อย่างถูกสุขลักษณะ

เป้าประสงค์
๑. เพื่อให้ประชาชนมีส่วนร่วมและให้ความรู้เกี่ยวกับประชาคมอาเซียน
ให้กับบุคลากรของ อบต. และประชาชนทั่วไปและองค์กรทุกภาคส่วน
ในการพัฒนาการเมืองและสังคมเตรียมความพร้อมสู่ประชาคมอาเซียน AEC
๒. เพื่อให้การบริหารจัดการภายในองค์กรให้สามารถตอบสนองความ
ต้องการของประชาชนได้ทันที
๓. เพื่อเป็นการป้องกัน ฝ่าระวัง บำบัดผู้เสี่ยงกับการติดยาเสพติดและ
การรักษาชุมชนให้เข้มแข็งพร้อมทั้งสนับสนุนและส่งเสริมการป้องกันและ
แก้ปัญหาความรุนแรงความเสียหายจากอุบัติเหตุอุบัติภัย อาชญากรรม
และสาธารณภัยต่าง ๆ
๔. เพื่อเป็นการสนองและปฏิบัติตามนโยบายตามแผนการกระจาย
อำนาจให้แก่ อบต. และนโยบายของรัฐบาล

กลยุทธ์
๑. แนวทางการพัฒนาและส่งเสริมการศึกษา
๒. แนวทางการพัฒนาด้านวัฒนธรรม จารีตธรรม
วัฒนธรรมและประเพณีท้องถิ่น
๓. แนวทางการพัฒนาส่งเสริมด้านสุขภาพและอนามัย
๔. แนวทางการพัฒนาและส่งเสริมสวัสดิการชุมชน
๕. แนวทางการพัฒนาส่งเสริมกีฬาและนันทนาการ

กลยุทธ์
๑. แนวทางการพัฒนาแหล่งน้ำ เพื่อการเกษตร
๒. แนวทางการพัฒนาเสริมสร้างและเพิ่มทักษะอาชีพของครัวเรือนและกลุ่มอาชีพ
๓. แนวทางการก่อสร้างและปรับปรุงซ่อมแซมถนนสายหลักและถนนเพื่อการเกษตร
๔. แนวทางการก่อสร้างและปรับปรุงซ่อมแซมสะพานและวางท่อ/ รางระบายน้ำ
๕. แนวทางการพัฒนาขยายเขตไฟฟ้า ติดตั้งและซ่อมแซมไฟฟ้าสาธารณะ
๖. แนวทางบำรุงดูแลรักษาพื้นที่สาธารณะประโยชน์

กลยุทธ์
๑. แนวทางการพัฒนาแหล่ง
ท่องเที่ยวและสิ่งแวดล้อม

กลยุทธ์
๑. แนวทางการพัฒนาส่งเสริมการมีส่วนร่วมและความรู้ให้กับบุคลากรของ อบต.
ประชาชนและองค์กรทุกภาคส่วนพร้อมสู่ประชาคมอาเซียน AEC
๒. แนวทางการพัฒนาด้านการบริหารจัดการภายในองค์กร
๓. แนวทางส่งเสริมวิถีการป้องกันยาเสพติดและส่งเสริม ป้องกันระบบความปลอดภัย
ในชีวิตและทรัพย์สิน
๔. แนวทางการพัฒนาตามแผนการกระจายอำนาจให้แก่ อบต. และนโยบายของ
รัฐบาล

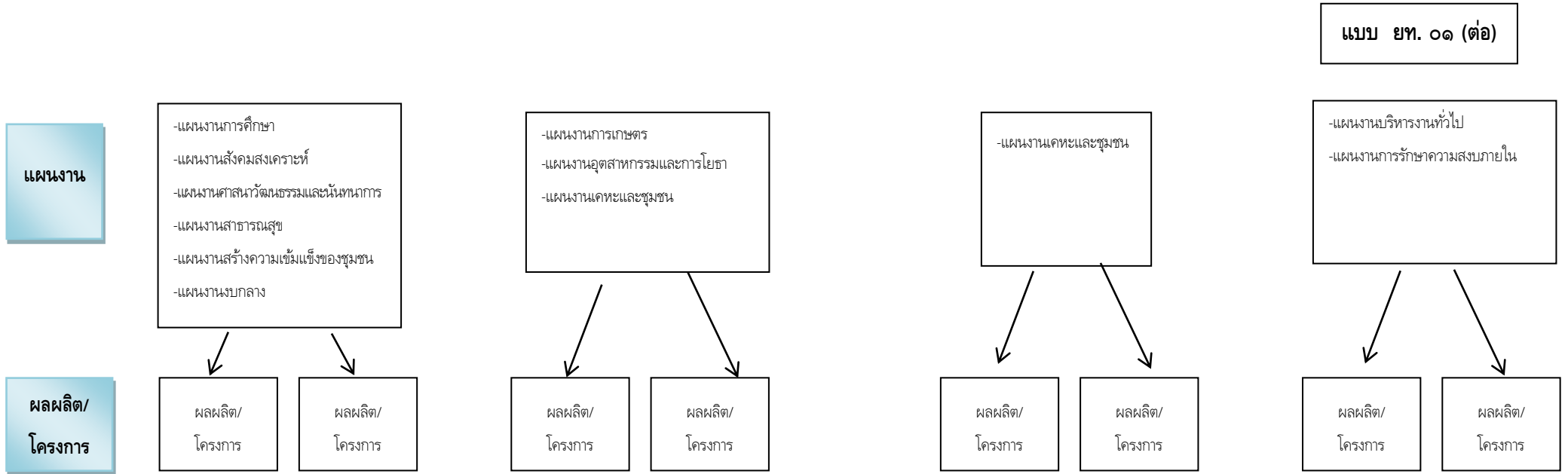
แผนงาน

- แผนงานการศึกษา
- แผนงานสังคมสงเคราะห์
- แผนงานศาสนาวัฒนธรรมและนันทนาการ
- แผนงานสาธารณสุข
- แผนงานสร้างความเข้มแข็งของชุมชน
- แผนงานงบกลาง

- แผนงานการเกษตร
- แผนงานอุตสาหกรรมและการโยธา
- แผนงานเคหะและชุมชน

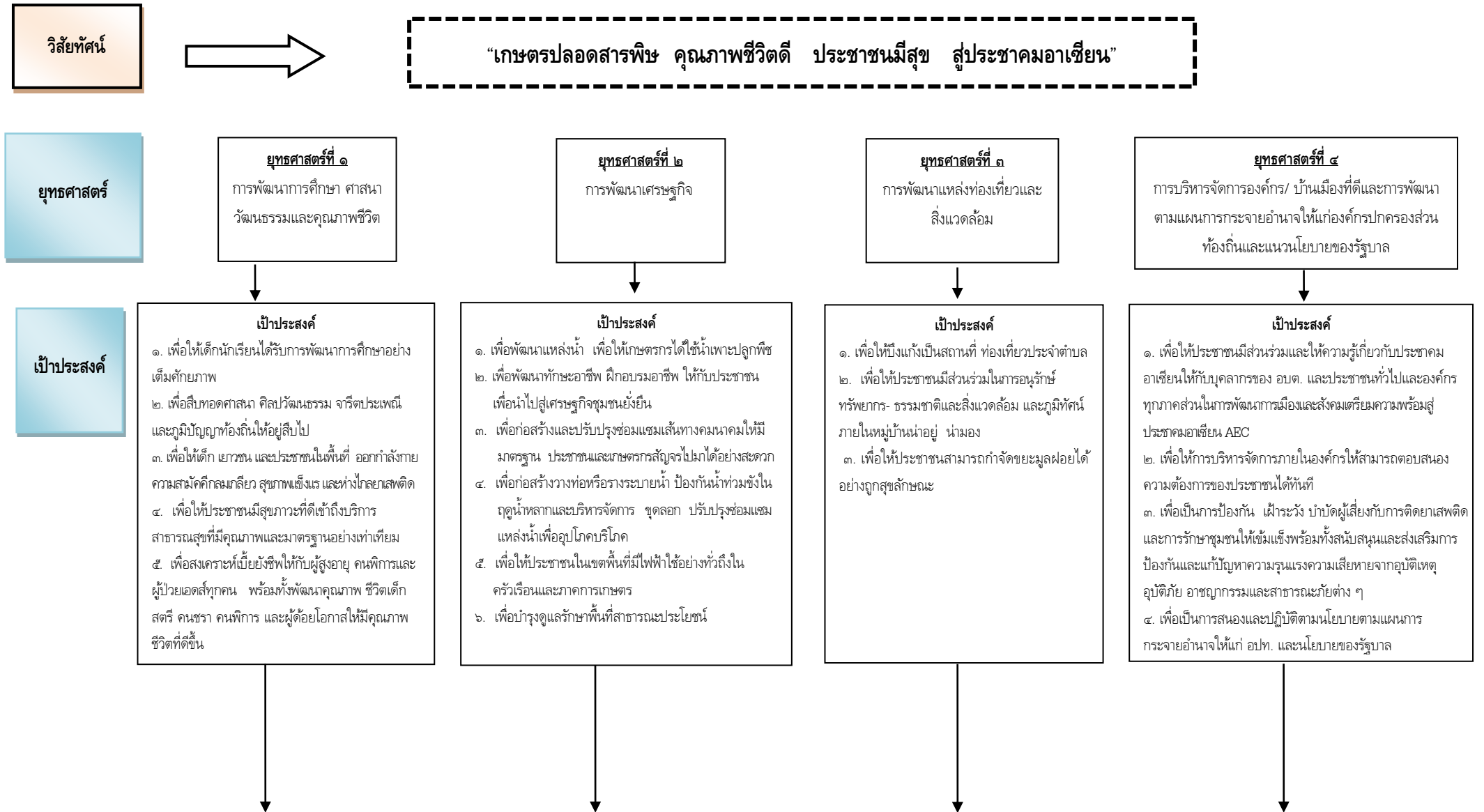
- แผนงานเคหะและชุมชน

- แผนงานบริหารงานทั่วไป
- แผนงานการรักษาความสงบภายใน



แผนผังยุทธศาสตร์ (strategic map)

แบบ ยท. ๐๒



คำเป้าหมาย

คำเป้าหมาย

- เด็กนักเรียนได้รับการพัฒนาการศึกษาอย่างเต็มศักยภาพ
- ประชาชนมีสุขภาพดี ศิลปวัฒนธรรม จารีตประเพณี และภูมิปัญญาท้องถิ่นให้อยู่สืบไป
- เด็ก เยาวชน และประชาชนในเขตพื้นที่ มีความสามัคคี มีสุขภาพแข็งแรงและห่างไกลยาเสพติด
- ประชาชนมีสุขภาพที่ดีเข้าถึงบริการสาธารณสุขที่มีคุณภาพและมาตรฐานอย่างเท่าเทียม
- ผู้สูงอายุ คนพิการและผู้เปราะบางทุกคนได้รับเบี้ยยังชีพ และเด็ก สตรี คนชรา คนพิการ และผู้ด้อยโอกาสมีคุณภาพชีวิตที่ดีขึ้น

คำเป้าหมาย

- เกษตรกรได้ใช้น้ำเพาะปลูกพืชอย่างเพียงพอ ผลผลิตทางการเกษตรเพิ่มขึ้น รายได้เพิ่มขึ้น
- ประชาชนมีทักษะและได้รับความรู้ด้านอาชีพ นำไปสู่เศรษฐกิจชุมชนอย่างยั่งยืน
- ประชาชนและเกษตรกรได้สืบวงจรเส้นทางคมนาคมที่มีมาตรฐานและเดินทางไปมาได้อย่างสะดวก
- ฤดูน้ำหลากน้ำไม่ท่วมขังและประชาชนเกษตรกรมีแหล่งน้ำเพื่ออุปโภคบริโภค
- ประชาชนในเขตพื้นที่มีไฟฟ้าใช้อย่างทั่วถึงทั้งในครัวเรือนและภาคการเกษตรปลอดภัยในชีวิตและทรัพย์สิน
- พื้นที่สาธารณะประโยชน์ได้รับการบำรุงดูแลรักษา

คำเป้าหมาย

- บึงแก่งเป็นสถานที่ท่องเที่ยวประจำตำบล
- ประชาชนมีส่วนร่วมในการอนุรักษ์ทรัพยากรธรรมชาติและสิ่งแวดล้อม และประชาชนร่วมกัน ปรับปรุงภูมิทัศน์ภายในหมู่บ้านให้มีความสะอาดขึ้น น่ายู่ง น่ายมอง
- ประชาชนน่ายุดยขะมูลฝอยได้อย่างถูกสุขลักษณะ

คำเป้าหมาย

- ประชาชนมีส่วนร่วมและให้ความรู้เกี่ยวกับประชาคมอาเซียนให้กับบุคลากร ของ อบต. และประชาชนทั่วไป และองค์กรทุกภาคส่วนในการพัฒนาการเมืองและสังคมเตรียมความพร้อมสู่ประชาคมอาเซียน AEC
- องค์กรมีการบริหารจัดการที่ดีสามารถตอบสนองความต้องการของประชาชนได้ทันที
- ความสูญเสีย ความเสียหายจากอุบัติเหตุ อุบัติภัย อาชญากรรมและสาธารณภัยต่างๆ ลดลง และผู้ได้รับความเสียหายได้รับการช่วยเหลือจาก อบต. ทันท่วงที ผู้เสียหายสามารถติดตามคดีได้รับการเฝ้าระวังและดำเนิน ผู้ติดตามคดีได้รับการบำบัด ทำให้ชุมชนมีความเข้มแข็ง
- อบต.ปฏิบัติตามนโยบายตามแผนการกระจายอำนาจให้แก่ อบต. และนโยบายของรัฐบาลทุกนโยบาย

กลยุทธ์

กลยุทธ์

- แนวทางการพัฒนาและส่งเสริมการศึกษา
- แนวทางการพัฒนาด้านคุณธรรม จริยธรรม วัฒนธรรมและประเพณีท้องถิ่น
- แนวทางการพัฒนาส่งเสริมด้านสุขภาพและอนามัย
- แนวทางการพัฒนาและส่งเสริมสวัสดิการชุมชน
- แนวทางการพัฒนาส่งเสริมกีฬาและนันทนาการ

กลยุทธ์

- แนวทางการพัฒนาแหล่งน้ำ เพื่อการเกษตร
- แนวทางการพัฒนาเสริมสร้างและเพิ่มทักษะอาชีพของครัวเรือนและกลุ่มอาชีพ
- แนวทางการก่อสร้างและปรับปรุงซ่อมแซมถนนสายหลักและถนนเพื่อการเกษตร
- แนวทางการก่อสร้างและปรับปรุงซ่อมแซมสะพานและวางท่อ/ รางระบายน้ำ
- แนวทางการพัฒนาขยายเขตไฟฟ้า ติดตั้งและซ่อมแซมไฟฟ้าสาธารณะ
- แนวทางบำรุงดูแลรักษาพื้นที่สาธารณะประโยชน์

กลยุทธ์

- แนวทางการพัฒนาแหล่งท่องเที่ยวและสิ่งแวดล้อม

กลยุทธ์

- แนวทางการพัฒนาส่งเสริมการมีส่วนร่วมและความรู้ให้กับบุคลากรของ อบต. ประชาชนและองค์กรทุกภาคส่วนในการพัฒนาการเมืองและสังคมเตรียมความพร้อมสู่ประชาคมอาเซียน AEC
- แนวทางการพัฒนาด้านการบริหารจัดการภายในองค์กร
- แนวทางส่งเสริมวิธีการป้องกัน เฝ้าระวัง บำบัดผู้เสี่ยงต่อการติดตามคดีและส่งเสริมป้องกันระบบความปลอดภัยในชีวิตและทรัพย์สิน
- แนวทางการพัฒนาตามแผนการกระจายอำนาจให้แก่ อบต. และนโยบายของรัฐบาล

แผนงาน

-แผนงานการศึกษา
-แผนงานสังคมสงเคราะห์
-แผนงานศาสนาวัฒนธรรมและนันทนาการ
-แผนงานสาธารณสุข
-แผนงานสร้างความเข้มแข็งของชุมชน
-แผนงานงบกลาง

-แผนงานการเกษตร
-แผนงานอุตสาหกรรมและการโยธา
-แผนงานแคชเช่และชุมชน

-แผนงานแคชเช่และชุมชน

-แผนงานบริหารงานทั่วไป
-แผนงานการรักษาความสงบภายใน

๓.๕ รายละเอียดแผนยุทธศาสตร์

ความเชื่อมโยง กับยุทธศาสตร์ จังหวัด	ยุทธศาสตร์ อปท. ในเขตจังหวัด	ยุทธศาสตร์ อบต.บ้านป่า	เป้าประสงค์	ตัวชี้วัดผลผลิต/ โครงการ	ค่าเป้าหมาย				ความก้าวหน้า ของ เป้าหมาย	กลยุทธ์	ผลผลิต/ โครงการ	หน่วยงาน รับผิดชอบ หลัก	หน่วย สนับสนุน
					๒๕๖๑	๒๕๖๒	๒๕๖๓	๒๕๖๔					
ยุทธศาสตร์ที่ ๔ พัฒนาสังคมและ คุณภาพ ชีวิต ตามหลัก ปรัชญา เศรษฐกิจ พอเพียง	ยุทธศาสตร์ที่ ๑ การพัฒนาคนและ สังคมที่มีคุณภาพ ยุทธศาสตร์ที่ ๒ การพัฒนา คุณภาพชีวิตและ ความเป็นอยู่ของ ประชาชนให้เข้มแข็ง และยั่งยืน	ยุทธศาสตร์ที่ ๑ การพัฒนาการ ศึกษา ศาสนา วัฒนธรรมและ คุณภาพชีวิต	๑. เพื่อให้เด็กนักเรียนได้รับการ พัฒนาการศึกษาอย่างเต็ม ศักยภาพ ๒. เพื่อสืบทอดศาสนา ศิลปะ วัฒนธรรม จารีตประเพณี และภูมิ ปัญญาท้องถิ่นให้อยู่สืบไป ๓. เพื่อให้เด็ก เยาวชนและ ประชาชนในพื้นที่ออกกำลังกาย ความสามัคคีกลมเกลียว สุขภาพ แข็งแรง และห่างไกลยาเสพติด ๔. เพื่อให้ประชาชนมีสุขภาวะที่ดี เข้าถึงบริการสาธารณสุขที่มี คุณภาพและมาตรฐานอย่าง เท่าเทียม ๕. เพื่อช่วยเหลือผู้ด้อยโอกาส และผู้ไร้ที่พึ่งพิงในด้านต่างๆ ที่อยู่ อำเภอน้ำที่ ของ อบต.	๑. เด็กนักเรียนได้รับการ พัฒนาการศึกษาอย่างเต็ม ศักยภาพ ๒. ประชาชนสืบทอดศาสนา ศิลปวัฒนธรรม จารีต ประเพณี และภูมิปัญญา ท้องถิ่นให้อยู่สืบไป ๓. เด็ก เยาวชน และประชาชน ในพื้นที่มีความสามัคคี มีสุขภาพแข็งแรงและห่างไกล ยาเสพติด ๔. ประชาชนมีสุขภาวะที่ดี เข้าถึงบริการสาธารณสุขที่มี คุณภาพและมาตรฐานอย่าง เท่าเทียม ๕. ผู้ด้อยโอกาสและผู้ไร้ที่ พึ่งพิงได้รับการช่วยเหลือ ด้านต่างๆ	๒๔	๒๕	๒๖	๒๗	เพิ่มขึ้น ปีละ ๑ โครงการ	๑.๑ แนวทางการ พัฒนา และส่งเสริม การศึกษา ๑.๒ แนวทางการ พัฒนาด้านคุณธรรม จริยธรรม วัฒนธรรม และประเพณีท้องถิ่น ๑.๓ แนวทางการ พัฒนาส่งเสริมด้าน สุขภาพและอนามัย ๑.๔ แนวทางการ พัฒนา และส่งเสริม สวัสดิการชุมชน ๑.๕ แนวทางการ พัฒนา ส่งเสริมกีฬา และนันทนาการ	-โครงการส่งเสริม พัฒนาการเด็กเล็ก ศูนย์พัฒนาเด็กเล็ก อบต. บ้านป่า -โครงการจัดงานวัน สำคัญทางพระ-พุทธ ศาสนาและประเพณี ทำบุญต่างๆ -โครงการควบคุม และป้องกันโรคติดต่อ -โครงการช่วยเหลือ ผู้ด้อยโอกาสและผู้ ไร้ที่พึ่งพิง -โครงการส่งเสริม พัฒนาการเด็กเล็ก ศูนย์พัฒนาเด็กเล็ก อบต.บ้านป่า	-กองการศึกษา -สำนักปลัด	-กองคลัง -กองช่าง

ความเชื่อมโยง กับยุทธศาสตร์ จังหวัด	ยุทธศาสตร์ อปท. ในเขตจังหวัด	ยุทธศาสตร์ อบต.บ้านเป้า	เป้าประสงค์	ตัวชี้วัดผลผลิต/ โครงการ	ค่าเป้าหมาย				ความก้าวหน้า ของ เป้าหมาย	กลยุทธ์	ผลผลิต/ โครงการ	หน่วยงาน รับผิดชอบ หลัก	หน่วย สนับสนุน
					๒๕๖๑	๒๕๖๒	๒๕๖๓	๒๕๖๔					
<p>ยุทธศาสตร์ที่ ๑ พัฒนาขีด ความสามารถ ใน การผลิต การ จัดการสินค้า และบริการสร้าง มูลค่าเพิ่มอย่างมี ประสิทธิภาพ และยั่งยืน</p> <p>ยุทธศาสตร์ที่ ๔ พัฒนาลังคมและ คุณภาพชีวิต ตามหลักปรัชญา เศรษฐกิจ พอเพียง</p>	<p>ยุทธศาสตร์ที่ ๓ การพัฒนาศักยภาพและขีด ความสามารถด้าน การเกษตร</p> <p>ยุทธศาสตร์ที่ ๖ การพัฒนาโครงสร้างพื้นฐานเพื่อ รองรับการเป็น ศูนย์กลางทาง การตลาดและ การเชื่อมโยงสู่ ประเทศใน ประชาคมอาเซียน</p>	<p>ยุทธศาสตร์ที่ ๒ การพัฒนาเศรษฐกิจ</p>	<p>๑. เพื่อพัฒนาแหล่งน้ำ เพื่อให้เกษตรกรได้ใช้น้ำเพาะปลูกพืช</p> <p>๒. เพื่อพัฒนาทักษะอาชีพ ฝึกอบรมอาชีพ ให้กับประชาชน เพื่อนำไปสู่เศรษฐกิจชุมชนที่ยั่งยืน</p> <p>๓. เพื่อก่อสร้างและปรับปรุง ซ่อมแซมเส้นทางคมนาคมให้มี มาตรฐาน ประชาชนและ เกษตรกร ล้อจรไปมาได้ สะดวก</p>	<p>๑. เกษตรกรได้ใช้น้ำ เพาะปลูกพืชอย่างเพียงพอ ผลผลิตทางการเกษตร เพิ่มขึ้น รายได้เพิ่มขึ้น</p> <p>๒. ประชาชนมีทักษะและ ได้รับความรู้ด้านอาชีพ นำไปสู่เศรษฐกิจชุมชนอย่าง ยั่งยืน</p> <p>๓. ประชาชนและเกษตรกร ได้สัญจรเส้นทางคมนาคมที่ มีมาตรฐานและเดินทางไปมา ได้อย่างสะดวก</p>	๓๐	๓๒	๓๔	๓๖	เพิ่มขึ้น ปีละ ๒ โครงการ	<p>๑. แนวทางการพัฒนา แหล่งน้ำ เพื่อการ เกษตร</p> <p>๒. แนวทางการ พัฒนาเสริมสร้างและ เพิ่มทักษะอาชีพของ ครัวเรือนและกลุ่ม อาชีพ</p> <p>๓. แนวทางการ ก่อสร้างและปรับปรุง ซ่อมแซมถนนสาย หลักและถนนเพื่อ การเกษตร</p>	-โครงการขุดลอก แหล่งน้ำต่างๆ	-กองช่าง -สำนักปลัด	-กองคลัง -กอง การศึกษา

ความเชื่อมโยง กับยุทธศาสตร์ จังหวัด	ยุทธศาสตร์ อปท. ในเขตจังหวัด	ยุทธศาสตร์ อบต.บ้านป่า	เป้าประสงค์	ตัวชี้วัดผลผลิต/ โครงการ	ค่าเป้าหมาย				ความก้าวหน้า ของ เป้าหมาย	กลยุทธ์	ผลผลิต/ โครงการ	หน่วยงาน รับผิดชอบ หลัก	หน่วยสนับสนุน
					๒๕๖๑	๒๕๖๒	๒๕๖๓	๒๕๖๔					
<p>ยุทธศาสตร์ที่ ๑ พัฒนาขีด ความสามารถใน การผลิต การ จัดการสินค้า และบริการสร้าง มูลค่าเพิ่มอย่างมี ประสิทธิภาพ และยั่งยืน</p> <p>ยุทธศาสตร์ที่ ๔ พัฒนาสังคมและ คุณภาพชีวิต ตามหลักปรัชญา เศรษฐกิจ พอเพียง</p>	<p>ยุทธศาสตร์ที่ ๓ การพัฒนา ศักยภาพและขีด ความสามารถด้าน การเกษตร</p> <p>ยุทธศาสตร์ที่ ๖ การพัฒนาโครง สร้างพื้นฐานเพื่อ รองรับการเป็น ศูนย์กลางทาง การตลาดและ การเชื่อมโยงสู่ ประเทศใน ประชาคมอาเซียน</p>	<p>ยุทธศาสตร์ที่ ๒ การพัฒนา เศรษฐกิจ</p>	<p>๔. เพื่อก่อสร้างวางท่อหรือราง ระบายน้ำ ป้องกันน้ำท่วมขังใน ฤดูน้ำหลากและบริหารจัดการ ขุดลอก ปรับปรุงซ่อมแซมแหล่ง น้ำเพื่ออุปโภคบริโภค</p> <p>๕. เพื่อให้ประชาชนในเขตพื้นที่ มีไฟฟ้าใช้อย่างทั่วถึงในครัวเรือน และภาคการเกษตร</p> <p>๖. เพื่อบำรุงดูแลรักษาพื้นที่ สาธารณะประโยชน์</p>	<p>๔. ฤดูน้ำหลากน้ำไม่ท่วมขัง และประชาชน เกษตรกรมี แหล่งน้ำเพื่ออุปโภคบริโภค</p> <p>๕. ประชาชนในเขตพื้นที่ที่มี ไฟฟ้าใช้อย่างทั่วถึงทั้งใน ครัวเรือนและภาคการเกษตร ปลอดภัยในชีวิต และ ทรัพย์สิน</p> <p>๖. พื้นที่สาธารณะประโยชน์ ได้รับการบำรุงดูแลรักษา</p>	๓๐	๓๒	๓๔	๓๖	เพิ่มขึ้น ปีละ ๒ โครงการ	<p>๔. แนวทางการ ก่อสร้างและปรับปรุง ซ่อมแซมสะพานและ วางท่อ/ รางระบายน้ำ</p> <p>๕. แนวทางการ พัฒนาขยายเขตไฟฟ้า ติดตั้งและซ่อมแซม ไฟฟ้าสาธารณะ</p> <p>๖. แนวทางบำรุง ดูแลรักษาพื้นที่ สาธารณะประโยชน์</p>	<p>-โครงการก่อสร้างวาง ท่อหรือรางระบายน้ำ ค.ส.ภายในหมู่บ้าน หรือขุดลอก ปรับปรุง ซ่อมแซม แหล่งน้ำ เพื่ออุปโภคบริโภค</p> <p>-โครงการพัฒนา ขยายเขตไฟฟ้าติดตั้ง และซ่อมแซม โคมไฟ และไฟฟ้าสาธารณะ</p> <p>-โครงการปรับปรุง ต่อ เติม ซ่อมแซม บำรุง ดูแลรักษาพื้นที่ สาธารณะประโยชน์ ในเขต อบต.บ้านป่า</p>	-กองช่าง	-สำนักปลัด -กองคลัง -กองการศึกษาฯ

ความเชื่อมโยง กับยุทธศาสตร์ จังหวัด	ยุทธศาสตร์ อปท. ในเขตจังหวัด	ยุทธศาสตร์ อบต.บ้านเป้า	เป้าประสงค์	ตัวชี้วัดผลผลิต/ โครงการ	ค่าเป้าหมาย				ความก้าวหน้า ของ เป้าหมาย	กลยุทธ์	ผลผลิต/ โครงการ	หน่วยงาน รับผิดชอบ หลัก	หน่วยสนับสนุน
					๒๕๖๑	๒๕๖๒	๒๕๖๓	๒๕๖๔					
ยุทธศาสตร์ที่ ๓ บริหารจัดการ ทรัพยากร ธรรมชาติและ สิ่งแวดล้อม แบบมีส่วนร่วม อย่างยั่งยืน	ยุทธศาสตร์ที่ ๗ การจั ด ก าร ทรัพยากรธรรมชาติ และสิ่งแวดล้อม แบบมีส่วนร่วมและ ยั่งยืน	ยุทธศาสตร์ที่ ๓ การพัฒนาแหล่ง ท่องเที่ยวและ สิ่งแวดล้อม	๑. เพื่อให้บึงแก้งเป็นสถานที่ ท่องเที่ยว ประจำตำบล ๒. เพื่อให้ประชาชน มีส่วนร่วมใน การอนุรักษ์ทรัพยากร ธรรมชาติ และสิ่งแวดล้อมและภูมิทัศน์ ภายในหมู่บ้านน่ายู่น น่ายอง ๓. เพื่อให้ประชาชน สามารถกำจัด ขยะมูลฝอย ได้ อย่าง ถูก สุขลักษณะ	๑. บึงแก้งเป็นสถานที่ ท่องเที่ยวประจำตำบล ๒. ประชาชนมีส่วนร่วมใน การอนุรักษ์ทรัพยากร ธรรมชาติ ธรรมชาติและสิ่งแวดล้อม และประชาชนร่วมกัน ปรับปรุงภูมิทัศน์ภายใน หมู่บ้านให้มีสภาพที่ดีขึ้น น่ายู่น น่ายอง ๓. ประชาชนกำจัดขยะมูล ฝอยได้อย่างถูกสุขลักษณะ	๕	๖	๗	๘	เพิ่มขึ้น ปีละ ๑ โครงการ	- แนวทางการพัฒนา แหล่งท่องเที่ยวและ สิ่งแวดล้อม	-โครงการพัฒนาและ ปรับปรุงสถานที่ ท่องเที่ยว "บึงแก้ง" -โครงการปรับปรุง ภูมิทัศน์บริเวณทาง เข้าหมู่บ้าน -โครงการรณรงค์ ประหยัด พลังงาน และการใช้พลังงาน ทดแทน -โครงการจัดการขยะ มูลฝอย และ สิ่ง ปฏิกูลภายในหมู่บ้าน และโรงเรียน	-สำนักปลัด -กองช่าง -กองการศึกษาฯ	-กองคลัง -กองช่าง -กองการศึกษาฯ

ความเชื่อมโยง กับยุทธศาสตร์ จังหวัด	ยุทธศาสตร์ อปท. ในเขตจังหวัด	ยุทธศาสตร์ อบต.บ้านเป้า	เป้าประสงค์	ตัวชี้วัดผลผลิต/ โครงการ	ค่าเป้าหมาย				ความก้าวหน้า ของ เป้าหมาย	กลยุทธ์	ผลผลิต/ โครงการ	หน่วยงาน รับผิดชอบ หลัก	หน่วยสนับสนุน
					๒๕๖๑	๒๕๖๒	๒๕๖๓	๒๕๖๔					
ยุทธศาสตร์ที่ ๔ พัฒนาสังคมและ คุณภาพ ชีวิต ตามหลัก ปรัชญา เศรษฐกิจ พอเพียง	ยุทธศาสตร์ที่ ๔ การบริหารจัดการ บ้านเมืองที่ดีมี ประสิทธิภาพ	ยุทธศาสตร์ที่ ๔ การบริหาร จัดการองค์กร/ บ้านเมืองที่ดี และการพัฒนา ตามแผนการ กระจาย อำนาจ ให้แก่องค์กร ปกครองส่วน ท้องถิ่นและ แนวนโยบาย ของรัฐบาล	๑. เพื่อให้ประชาชนมีส่วนร่วมและ ให้ความรู้เกี่ยวกับประชาคม อาเซียนให้กับบุคลากร ของ อบต. ประชาชนทั่วไปและองค์กรทุก ภาคส่วนในการพัฒนาการเมือง และสังคม เตรียมความพร้อม สู่ประชาคมอาเซียน AEC ๒. เพื่อให้การบริหารจัดการ ภายในองค์กรให้สามารถ ตอบสนองความต้องการของ ประชาชนได้ทันที ๓. เพื่อเป็นการป้องกัน ฝ้าระวัง เสี่ยงกับการติดยาเสพติดและ การรักษามุมนั้นให้เข้มแข็ง	๑. ประชาชนมีส่วนร่วมและ ให้ความรู้เกี่ยวกับประชาคม อาเซียนให้กับบุคลากร ของ อบต. และประชาชนทั่วไป และองค์กรทุกภาคส่วน ในการพัฒนาการเมืองและ สังคมเตรียมความพร้อม สู่ประชาคมอาเซียน AEC ๒. องค์กรมีการบริหาร จัดการที่ดีสามารถตอบสนอง ความต้องการของประชาชน ได้ทันที ๓. ความสูญเสียความ เสียหายจากอุบัติเหตุ อุบัติภัย อาชญากรรมและ สาธารณภัยต่าง ๆ ลดลง	๑๘	๑๙	๒๐	๒๑	เพิ่มขึ้น ปีละ ๑ โครงการ	๑. แนวทางการ พัฒนาส่งเสริมการมี ส่วนร่วมและความรู้ ให้กับบุคลากรของ อบต. ประชาชนและ องค์กรทุกภาคส่วนใน การพัฒนาการเมือง และสังคมเตรียม ความพร้อม สู่ ประชาคมอาเซียน AEC ๒. แนวทางการ พัฒนาด้านการ บริหารจัดการภายใน องค์กร ๓. แนวทางส่งเสริม วิธีการป้องกัน ฝ้าระวัง บำบัดผู้เสี่ยงกับการ ติดยาเสพติดและ ส่งเสริม ป้องกันระบบ ความปลอดภัยในชีวิต และทรัพย์สิน	-โครงการจัดอบรมให้ ความรู้เกี่ยวกับความรู้ ประชาคมอาเซียน AEC, ประชาธิปไตย ด้านกฎหมาย, พรบ. ข้อมูลข่าวสาร,ด้าน กองทุนต่างๆและการ มีส่วนร่วมของ ประชาชน -โครงการจัดซื้อ จัดจ้าง ครุภัณฑ์ วัสดุสำนักงาน บริการต่างๆ ฯลฯ เพื่อบริหาร จัดการภายในองค์กร -โครงการอบรม อาสาสมัครป้องกัน ฝ่ายพลเรือนประจำ ตำบล และอบรม เยาวชนเพื่อป้องกัน และแก้ไขปัญหา เสพติด/ ตั้งด่าน ตรวจสารเสพติด	-สำนักปลัด	-กองคลัง -กองช่าง -กองการศึกษาฯ

ความเชื่อมโยง กับยุทธศาสตร์ จังหวัด	ยุทธศาสตร์ อปท. ในเขตจังหวัด	ยุทธศาสตร์ อบต.บ้านเป้า	เป้าประสงค์	ตัวชี้วัดผลผลิต/ โครงการ	ค่าเป้าหมาย				ความก้าวหน้า ของ เป้าหมาย	กลยุทธ์	ผลผลิต/ โครงการ	หน่วยงาน รับผิดชอบ หลัก	หน่วยสนับสนุน
					๒๕๖๑	๒๕๖๒	๒๕๖๓	๒๕๖๔					
ยุทธศาสตร์ที่ ๔ พัฒนาสังคมและ คุณภาพ ชีวิต ตามหลัก ปรัชญา เศรษฐกิจ พอเพียง	ยุทธศาสตร์ที่ ๔ การบริหารจัดการ บ้านเมืองที่ดีมี ประสิทธิภาพ	ยุทธศาสตร์ที่ ๔ การบริหาร จัดการองค์กร/ บ้านเมืองที่ดี และการพัฒนา ตามแผนการ กระจายอำนาจ ให้แก่องค์กร ปกครองส่วน ท้องถิ่นและ แนวนโยบาย ของรัฐบาล	สนับสนุนและส่งเสริมการป้องกัน และแก้ ปัญหาความรุนแรง ความเสียหายจากอุบัติเหตุ อุบัติเหตุภัย อาชญากรรมและ สาธารณภัยต่าง ๆ ๔. เพื่อเป็นการสนองและปฏิบัติ ตามนโยบายตามแผน การ กระจายอำนาจให้แก่ อปท.และ นโยบายของรัฐบาล	และผู้ได้รับความเสียหายได้รับ การช่วยเหลือจาก อบต. ทัน่วงที่ ผู้เสี่ยงต่อการติด ยาเสพติดได้รับการเฝ้าระวัง และตักเตือน ผู้ติดยาเสพติด ได้รับการบำบัด ทำให้ ชุมชนมีความเข้มแข็ง ๔. อบต.ปฏิบัติตามนโยบาย ตามแผนการกระจายอำนาจ ให้แก่ อปท. และนโยบาย ของรัฐบาลทุกนโยบาย	๑๘	๑๙	๒๐	๒๑	เพิ่มขึ้น ปีละ ๑ โครงการ	๔. แนวทางการ พัฒนาตามแผนการ กระจายอำนาจให้แก่ อปท. และ นโยบาย ของรัฐบาล	-โครงการป้องกันส ธารณภัย/ โครงการ จัด หน่วยบริการ การแพทย์ฉุกเฉิน -โครงการอุดหนุน ต่างๆ ตามนโยบาย ของแผนกระจาย อำนาจและนโยบาย ของรัฐบาล	-สำนักปลัด -กองคลัง -กองช่าง -กองการศึกษาฯ	-กองคลัง -กองช่าง -กองการศึกษาฯ

ส่วนที่ ๔

การนำแผนพัฒนาท้องถิ่นสี่ปี (พ.ศ. ๒๕๖๑-๒๕๖๔) ไปสู่การปฏิบัติ

๑. ยุทธศาสตร์การพัฒนาและแผนงาน

ที่	ยุทธศาสตร์	ด้าน	แผนงาน	หน่วยงาน รับผิดชอบ หลัก	หน่วยงาน สนับสนุน
๑	การพัฒนาการศึกษา ศาสนา วัฒนธรรมและ คุณภาพชีวิต	-บริหารทั่วไป -บริการชุมชนและ สังคม	-การศึกษา -สังคมสงเคราะห์ -ศาสนาวัฒนธรรมและ นันทนาการ -สาธารณสุข -สร้างความเข้มแข็งของชุมชน -งบกลาง	-กองการศึกษา -สำนักปลัด	-กองช่าง -กองคลัง
๒	การพัฒนาเศรษฐกิจ	-ด้านเศรษฐกิจ -บริการชุมชนและ สังคม	-การเกษตร -อุตสาหกรรมและการโยธา -เคหะและชุมชน	-สำนักปลัด -กองช่าง	-กองคลัง -กองการศึกษา
๓	การพัฒนาแหล่งท่องเที่ยว และสิ่งแวดล้อม	-บริการชุมชนและ สังคม	-เคหะและชุมชน	-สำนักปลัด -กองช่าง	-กองคลัง -กองการศึกษา
๔	การบริหารจัดการองค์กร/ บ้านเมืองที่ดีและการ พัฒนาตามแผนการ กระจายอำนาจให้แก่ องค์กรปกครองส่วน ท้องถิ่นและแนวนโยบาย ของรัฐบาล	-บริหารทั่วไป -บริการชุมชนและ สังคม	-บริหารงานทั่วไป -การรักษาความสงบภายใน	-สำนักปลัด -กองคลัง	-กองการศึกษา -กองช่าง

บัญชีสรุปโครงการพัฒนา

แผนพัฒนาท้องถิ่นสี่ปี (พ.ศ. ๒๕๖๑ - ๒๕๖๔)

องค์การบริหารส่วนตำบลบ้านเป้า อำเภอเกษตรสมบูรณ์ จังหวัดชัยภูมิ

ผ.๐๓

ยุทธศาสตร์	พ.ศ. ๒๕๖๑		พ.ศ. ๒๕๖๒		พ.ศ. ๒๕๖๓		พ.ศ. ๒๕๖๔		รวม ๔ ปี	
	จำนวน โครงการ	งบประมาณ (บาท)	จำนวน โครงการ	งบประมาณ (บาท)	จำนวน โครงการ	งบประมาณ (บาท)	จำนวน โครงการ	งบประมาณ (บาท)	จำนวน โครงการ	งบประมาณ (บาท)
๑. ยุทธศาสตร์การพัฒนาศึกษา ศาสนาวัฒนธรรมและ คุณภาพชีวิต										
๑.๑ แผนงานการศึกษา	๖	๑,๒๖๐,๐๐๐							๖	๑,๒๖๐,๐๐๐
๑.๒ แผนงานสังคมสงเคราะห์	๕	๙๕๐,๐๐๐							๕	๙๕๐,๐๐๐
๑.๓ แผนงานการศาสนาวัฒนธรรมและนันทนาการ	๙	๑,๐๑๐,๐๐๐							๙	๑,๐๑๐,๐๐๐
๑.๔ แผนงานสาธารณสุข	๕	๖๒๐,๐๐๐							๕	๖๒๐,๐๐๐
๑.๕ แผนงานสร้างความเข้มแข็งของชุมชน	๓	๓๓๕,๐๐๐							๓	๓๓๕,๐๐๐
๑.๖ แผนงานงบกลาง	๒	๓,๖๖๐,๐๐๐							๒	๓,๖๖๐,๐๐๐
รวม	๓๐	๗,๘๓๕,๐๐๐							๓๐	๗,๘๓๕,๐๐๐
๒. ยุทธศาสตร์การพัฒนาเศรษฐกิจ										
๒.๑ แผนงานการเกษตร	๘	๑,๐๒๐,๐๐๐	๕	๑,๙๔๐,๐๐๐	๓	๙๕๐,๐๐๐	๔	๘๘๐,๐๐๐	๒๐	๔,๗๙๐,๐๐๐
๒.๒ แผนงานอุตสาหกรรมและการโยธา	๔๐	๑๐,๙๑๓,๖๐๐	๑๒	๓,๙๔๕,๐๐๐	๘	๑,๖๐๗,๐๐๐	๕	๑,๖๔๓,๖๐๐	๖๕	๑๘,๑๐๙,๒๐๐
๒.๓ แผนงานเคหะและชุมชน	๔๕	๘,๑๕๕,๐๐๐	๑๓	๒,๑๙๐,๐๐๐	๑๑	๒,๐๖๐,๐๐๐	๕	๗๐๐,๐๐๐	๗๔	๑๓,๑๐๕,๐๐๐
รวม	๙๓	๒๐,๐๘๘,๖๐๐	๓๐	๘,๐๗๕,๐๐๐	๒๒	๔,๖๑๗,๐๐๐	๑๔	๓,๒๒๓,๖๐๐	๑๕๙	๓๖,๐๐๕,๒๐๐

ยุทธศาสตร์	พ.ศ. ๒๕๖๑		พ.ศ. ๒๕๖๒		พ.ศ. ๒๕๖๓		พ.ศ. ๒๕๖๔		รวม ๔ ปี	
	จำนวนโครงการ	งบประมาณ (บาท)	จำนวนโครงการ	งบประมาณ (บาท)	จำนวนโครงการ	งบประมาณ (บาท)	จำนวนโครงการ	งบประมาณ (บาท)	จำนวนโครงการ	งบประมาณ (บาท)
๓. ยุทธศาสตร์การพัฒนาแหล่งท่องเที่ยวและสิ่งแวดล้อม										
๓.๑ แผนงานเคหะและชุมชน	๒	๗๐๐,๐๐๐			๑	๑๐๐,๐๐๐			๓	๘๐๐,๐๐๐
รวม	๒	๗๐๐,๐๐๐			๑	๑๐๐,๐๐๐			๓	๘๐๐,๐๐๐
๔. การบริหารจัดการองค์กร/ บ้านเมืองที่ดีและการพัฒนาตามแผนการกระจายอำนาจให้แก่องค์กรปกครองส่วนท้องถิ่นและแนวนโยบายของรัฐบาล										
๔.๑ แผนงานบริหารงานทั่วไป	๔	๕๗๐,๐๐๐								
๔.๒ แผนงานรักษาความสงบภายใน	๑	๕๐,๐๐๐								
รวม	๕	๖๒๐,๐๐๐								
รวมทั้งสิ้น	๑๓๐	๒๙,๒๔๓,๖๐๐	๓๐	๘,๐๗๕,๐๐๐	๒๓	๔,๗๑๗,๐๐๐	๑๔	๓,๒๒๓,๖๐๐	๑๙๒	๔๔,๖๕๙,๒๐๐

รายละเอียดโครงการพัฒนา
แผนพัฒนาท้องถิ่นสี่ปี (พ.ศ.๒๕๖๑-๒๕๖๔)
องค์การบริหารส่วนตำบลบ้านเป่า อำเภอเกษตรสมบูรณ์ จังหวัดชัยภูมิ

- ยุทธศาสตร์จังหวัด : ยุทธศาสตร์ที่ ๔ พัฒนาสังคมและคุณภาพชีวิตตามหลักปรัชญาเศรษฐกิจพอเพียง
- ยุทธศาสตร์การพัฒนาองค์การปกครองส่วนท้องถิ่น :
 - ยุทธศาสตร์ที่ ๑ การพัฒนาคนและสังคมที่มีคุณภาพ
 - ยุทธศาสตร์ที่ ๒ การพัฒนาคุณภาพชีวิตและความเป็นอยู่ของประชาชนให้เข้มแข็งและยั่งยืน
- ยุทธศาสตร์ที่ ๑ การพัฒนาการศึกษา ศาสนา วัฒนธรรมและคุณภาพชีวิต

๑.๑ แผนงานการศึกษา

ที่	โครงการ	วัตถุประสงค์	เป้าหมาย (ผลผลิตของโครงการ)	งบประมาณและที่ผ่านมา				ตัวชี้วัด (KPI)	ผลที่คาดว่าจะได้รับ	หน่วยงาน รับผิดชอบหลัก
				๒๕๖๑ (บาท)	๒๕๖๒ (บาท)	๒๕๖๓ (บาท)	๒๕๖๔ (บาท)			
๑	โครงการจัดงานวันเด็กแห่งชาติ	เพื่อเป็นการส่งเสริมให้เด็กและเยาวชนได้มีโอกาสแสดงความสามารถด้านต่างๆ	-เด็กศูนย์พัฒนาเด็กเล็กเขต อบต.บ้านเป่า -เด็กในเขตพื้นที่ อบต.บ้านเป่า	๓๐,๐๐๐ (๖๐:๓๐,๐๐๐) (๕๙:๓๐,๐๐๐) (๕๘:๓๐,๐๐๐)				ปีละ ๑ ครั้ง	เด็กและเยาวชนได้มีโอกาสร่วมกิจกรรมในวันเด็กแห่งชาติ ได้แสดงความสามารถในด้านต่างๆ	กองการศึกษาฯ
๒	โครงการจัดนิทรรศการแสดงผลงานศูนย์พัฒนาเด็กเล็ก อบต.บ้านเป่า	เพื่อเป็นการเผยแพร่ผลงานศูนย์พัฒนาเด็กเล็ก และสร้าง ความสัมพันธ์อันดีสำหรับผู้ปกครองกับศูนย์พัฒนาเด็กเล็ก อบต.บ้านเป่า	เด็กและผู้ปกครองเด็กศูนย์พัฒนาเด็กเล็ก อบต.บ้านเป่า	๑๐,๐๐๐ (๖๐:๑๐,๐๐๐) (๕๙:๑๐,๐๐๐) (๕๘:๑๐,๐๐๐)				ปีละ ๑ ครั้ง	ศูนย์พัฒนาเด็กเล็กอบต.บ้านเป่าได้เผยแพร่ผลงานและผู้ปกครอง มีความสัมพันธ์ที่ดีต่อศูนย์พัฒนาเด็กเล็กอบต.บ้านเป่า	กองการศึกษาฯ

ที่	โครงการ	วัตถุประสงค์	เป้าหมาย (ผลผลิตของโครงการ)	งบประมาณและที่ผ่านมา				ตัวชี้วัด (KPI)	ผลที่คาดว่าจะได้รับ	หน่วยงาน รับผิดชอบหลัก
				๒๕๖๑ (บาท)	๒๕๖๒ (บาท)	๒๕๖๓ (บาท)	๒๕๖๔ (บาท)			
๓	โครงการปรับปรุงซ่อมแซมและปรับปรุงทัศนียภาพในศูนย์พัฒนาเด็กเล็ก อบต.บ้านเป่า	เพื่อปรับปรุงซ่อมแซมศูนย์พัฒนาเด็กเล็กให้มีความมั่นคง แข็งแรง และปลอดภัย	ศูนย์พัฒนาเด็กเล็ก อบต.บ้านเป่า	๕๐,๐๐๐ (๖๐:๕๐,๐๐๐) (๕๙:๕๐,๐๐๐) (๕๘:๕๐,๐๐๐)				ศูนย์พัฒนาเด็กเล็ก อบต. บ้านเป่า	ศูนย์พัฒนาเด็กเล็ก มีสภาพแวดล้อมภายในและภายนอกที่ดีสร้างบรรยากาศที่เอื้อต่อการจัดกิจกรรมการเรียนการสอน	กองการศึกษาฯ
๔	โครงการจัดกิจกรรมวันสำคัญภายในศูนย์พัฒนาเด็กเล็ก อบต.บ้านเป่า เช่น วันไหว้ครู, ปฐมนิเทศ, วันแม่, วันพ่อ	เพื่อให้ผู้ปกครอง,เด็ก, และครูมีส่วนร่วมในกิจกรรมวันสำคัญต่างๆ	ผู้ปกครอง,เด็ก,และครู	๑๐,๐๐๐ (๖๐:๑๐,๐๐๐) (๕๙:๑๐,๐๐๐) (๕๘:๑๐,๐๐๐)				ปีละ ๔ กิจกรรม	ผู้ปกครอง,เด็ก, และครู มีส่วนร่วมในกิจกรรมวันสำคัญต่างๆ	กองการศึกษาฯ
๕	โครงการสนับสนุนค่าใช้จ่ายในการบริหารสถานศึกษา	เพื่อสนับสนุนงบประมาณอาหารกลางวันและค่าจัดการเรียนการสอน (รายหัว ให้แก่ศูนย์พัฒนาเด็กเล็ก อบต.บ้านเป่า	เด็กศูนย์พัฒนาเด็กเล็ก อบต.บ้านเป่า	๕๑๐,๐๐๐ (๖๐:๕๑๐,๐๐๐) (๕๙:๙๓๘,๙๖๐) (๕๘:๕๖๐,๐๐๐)				ศูนย์พัฒนาเด็กเล็ก อบต.บ้านเป่า	เด็กศูนย์พัฒนาเด็กเล็ก อบต.บ้านเป่า ได้รับการสนับสนุนทุกด้านจาก อบต.บ้านเป่า	กองการศึกษาฯ
๖	โครงการจัดซื้ออาหารเสริม (นม)	เพื่อให้เด็กมีอาหารเสริม (นม)ดื่ม	-ร.ร.บ้านพรหมห้วยข่า -ร.ร.บ้านโนนชาติ -ศูนย์พัฒนาเด็กเล็กอบต.บ้านเป่า	๔๓๐,๐๐๐ (๖๐:๔๓๐,๐๐๐) (๕๙:๒๑๐,๐๐๐) (๕๘:๔๒๐,๐๐๐)				๒ โรงเรียน	เด็กมีสุขภาพร่างกายสมบูรณ์แข็งแรง	กองการศึกษาฯ
	รวม ๖ โครงการ			๑,๐๔๐,๐๐๐						

๑.๒ แผนงานสังคมสงเคราะห์

ที่	โครงการ	วัตถุประสงค์	เป้าหมาย (ผลผลิตของโครงการ)	งบประมาณและที่ผ่านมา				ตัวชี้วัด (KPI)	ผลที่คาดว่าจะได้รับ	หน่วยงาน รับผิดชอบ หลัก
				๒๕๖๑ (บาท)	๒๕๖๒ (บาท)	๒๕๖๓ (บาท)	๒๕๖๔ (บาท)			
๑	โครงการจ้างเหมากรับ-ส่งเด็ก ศูนย์พัฒนาเด็กเล็ก อบต.บ้านเป้า	เพื่อให้เด็กศูนย์พัฒนาเด็กเล็ก อบต. บ้านเป่ามีรถรับ-ส่ง ที่ปลอดภัยได้ มาตรฐาน และเป็นการแบ่งเบาภาระ ผู้ปกครอง	เด็กศูนย์พัฒนาเด็กเล็ก อบต.บ้านเป่า	๓๐๐,๐๐๐ (๖๐:๓๐๐,๐๐๐) (๕๕:๓๐๐,๐๐๐) (๕๘:๓๐๐,๐๐๐)				ศูนย์พัฒนา เด็กเล็ก อบต.บ้านเป่า	เด็กศูนย์พัฒนาเด็กเล็ก อบต. บ้านเป่า มีรถรับ-ส่งที่ปลอดภัย ได้มาตรฐานและเป็นการแบ่ง เบาภาระผู้ปกครอง	กอง การศึกษา
๒	โครงการช่วยเหลือผู้ด้อยโอกาส และผู้ไร้ที่พึ่งพิง	เพื่อช่วยเหลือผู้ด้อยโอกาสและผู้ไร้ที่ พึ่งพิงในด้านต่างๆ ที่อยู่อำนาจหน้าที่ ของ อบต.	หมู่บ้านในเขตพื้นที่รับผิดชอบ อบต.บ้านเป่า	๕๐,๐๐๐ (๖๐:๕๐,๐๐๐) (๕๕:๕๐,๐๐๐) (๕๘:๕๐,๐๐๐)				ผู้ด้อยโอกาส และผู้ไร้ที่ พึ่งพิง ๑๐ หมู่บ้าน	ผู้ด้อยโอกาสและผู้ไร้ที่พึ่งพิง ได้รับการช่วยเหลือด้านต่างๆ	สำนักปลัด กองช่าง
๓	โครงการช่วยเหลือผู้ประสบภัย หนาว	เพื่อช่วยเหลือผู้ประสบภัยหนาว	ผู้ประสบภัยหนาวในเขตพื้นที่ อบต.บ้านเป่า	๒๐๐,๐๐๐ (๖๐:๒๐๐,๐๐๐) (๕๕:๒๐๐,๐๐๐) (๕๘:๒๐๐,๐๐๐)				ปีละ ๑ ครั้ง	ผู้ประสบภัยหนาวได้รับความ ช่วยเหลือจาก อบต.	สำนักปลัด
๔	โครงการก่อสร้างทางลาดสำหรับ คนพิการ	เพื่อให้บริการคนพิการ ที่มาติดต่อ ราชการที่ อบต.	อบต.	๕๐,๐๐๐ (๖๐:๒๐๐,๐๐๐) (๕๕:๑๐๐,๐๐๐)				ทางลาด ๑ แห่ง	คนพิการได้รับความสะดวกใน การมาติดต่อราชการที่ อบต.	กองช่าง
๕	โครงการจ้างนักเรียน นักศึกษา ทำงานช่วงปิดเทอม	เพื่อให้นักเรียน นักศึกษา ได้ใช้เวลา ว่างให้เป็นประโยชน์ไม่ให้อยู่เกี่ยวกับ อบายมุขและยาเสพติด และให้มีรายได้ ช่วยเหลือแบ่งเบาภาระผู้ปกครอง	นักเรียน นักศึกษา ในเขตพื้นที่ อบต.	๒๐๐,๐๐๐				ปีละ ๑ ครั้ง	นักเรียน นักศึกษา ได้ใช้เวลา ว่างให้เป็นประโยชน์ไม่อยู่ เกี่ยวกับอบายมุขและยาเสพติด และให้มีรายได้ช่วยเหลือแบ่ง เบาภาระผู้ปกครอง	กอง การศึกษา
	รวม ๔ โครงการ			๘๐๐,๐๐๐						

๑.๓ แผนงานการศาสนาวัฒนธรรมและนันทนาการ

ที่	โครงการ	วัตถุประสงค์	เป้าหมาย (ผลผลิตของโครงการ)	งบประมาณและที่ผ่านมา				ตัวชี้วัด (KPI)	ผลที่คาดว่าจะได้รับ	หน่วยงาน รับผิดชอบ หลัก
				๒๕๖๑ (บาท)	๒๕๖๒ (บาท)	๒๕๖๓ (บาท)	๒๕๖๔ (บาท)			
๑	โครงการจัดงานประเพณีลอยกระทง	เพื่ออนุรักษ์วัฒนธรรมประเพณีลอยกระทงให้คงอยู่ตลอดไป	ประชาชนทุกหมู่บ้านในเขตพื้นที่ อบต.บ้านเป่า	๘๐,๐๐๐ (๖๐:๘๐,๐๐๐) (๕๕:๖๐,๐๐๐) (๕๘:๔๐,๐๐๐)				ปีละ ๑ ครั้ง	ประเพณีลอยกระทงได้รับการอนุรักษ์คงอยู่ตลอดไป	กองการศึกษา
๒	โครงการจัดงานประเพณีสงกรานต์	เพื่ออนุรักษ์วัฒนธรรมประเพณีสงกรานต์ให้คงอยู่ตลอดไป	ประชาชนทุกหมู่บ้านในเขตพื้นที่ อบต. บ้านเป่า	๘๐,๐๐๐ (๖๐:๘๐,๐๐๐) (๕๕:๓๐,๐๐๐) (๕๘:๖๐,๐๐๐)				ปีละ ๑ ครั้ง	ประเพณีสงกรานต์ได้รับการอนุรักษ์คงอยู่ตลอดไป	กองการศึกษา
๓	โครงการจัดงานประเพณีเข้าพรรษา	เพื่ออนุรักษ์วัฒนธรรมประเพณีเข้าพรรษาให้คงอยู่ตลอดไป	วัดและสถานปฏิบัติธรรมในเขตพื้นที่ อบต.บ้านเป่า	๔๐,๐๐๐ (๖๐:๑๐,๐๐๐) (๕๕:๑๐,๐๐๐) (๕๘:๑๐,๐๐๐)				ปีละ ๑ ครั้ง	ประเพณีเข้าพรรษาได้รับการอนุรักษ์คงอยู่ตลอดไป	กองการศึกษา
๔	โครงการส่งเสริมพัฒนาการเด็กเล็ก ศูนย์พัฒนาเด็กเล็ก อบต. บ้านเป่า	เพื่อส่งเสริมสุขภาพพลานามัยให้เด็กได้ออกกำลังกาย	เด็กศูนย์พัฒนาเด็กเล็ก อบต. บ้านเป่า	๑๐,๐๐๐ (๖๐:๑๐,๐๐๐) (๕๕:๑๐,๐๐๐) (๕๘:๑๐,๐๐๐)				ปีละ ๑ ครั้ง	เด็กมีสุขภาพร่างกายที่สมบูรณ์แข็งแรง	กองการศึกษา
๕	โครงการจัดการแข่งขันกีฬา อบต. บ้านเป่าต้านยาเสพติด“อบต.บ้านเป่าเกมส์”	เพื่อส่งเสริมให้เด็ก เยาวชน และประชาชนการออกกำลังกาย	เด็ก เยาวชน และประชาชนในเขต อบต.บ้านเป่า	๕๐,๐๐๐ (๖๐:๕๐,๐๐๐) (๕๕:๔๐,๐๐๐) (๕๘:๔๐,๐๐๐)				ปีละ ๑ ครั้ง	เด็ก เยาวชน และประชาชนมีสุขภาพร่างกายที่สมบูรณ์แข็งแรง	กองการศึกษา

ที่	โครงการ	วัตถุประสงค์	เป้าหมาย (ผลผลิตของโครงการ)	งบประมาณและที่ผ่านมา				ตัวชี้วัด (KPI)	ผลที่คาดว่าจะได้รับ	หน่วยงาน รับผิดชอบหลัก
				๒๕๖๑ (บาท)	๒๕๖๒ (บาท)	๒๕๖๓ (บาท)	๒๕๖๔ (บาท)			
๖	โครงการส่งเสริมกีฬา อบต. เข้าร่วมแข่งขัน เช่น ญูกองแซว, ท้องถิ่นสัมพันธ์	เพื่อส่งเสริมให้บุคลากร เยาวชนและประชาชนออกกำลังกายและการเล่นกีฬาเชื่อมความสัมพันธ์ของบุคลากรระหว่างหน่วยงานภายในเขต อ. เกษตรสมบูรณ์	บุคลากร เยาวชน และประชาชนในเขต อบต.บ้านป่า	๓๐,๐๐๐ (๖๐:๓๐,๐๐๐) (๕๙:๓๐,๐๐๐) (๕๘:๓๐,๐๐๐)				ปีละ ๑ ครั้ง	บุคลากร เยาวชนและประชาชนมีสุขภาพร่างกายที่สมบูรณ์แข็งแรง	กองการศึกษาฯ
๗	โครงการก่อสร้างลานกีฬา คสล. บริเวณหนองสังข์	เพื่อสนับสนุนให้ประชาชนได้เล่นกีฬารูรักสามัคคีและสุขภาพแข็งแรง	หมู่ที่ ๔ ขนาดกว้าง ๓๐ ม. ยาว ๔๐ม. หนา ๐.๑๒ ม.	๕๐๐,๐๐๐ (๖๐:๕๐๐,๐๐๐)				ประชาชนที่ได้รับประโยชน์ ๙๐%	ประชาชนในพื้นที่มีความสามัคคีและมีสุขภาพที่แข็งแรง	กองช่าง
๘	โครงการสนับสนุนส่งเสริมกีฬาและการออกกำลังกายในหมู่บ้าน	เพื่อสนับสนุนส่งเสริมกีฬาและการออกกำลังกายในหมู่บ้าน	เด็ก เยาวชน และประชาชนในเขตอบต.บ้านป่า	๕๐,๐๐๐ (๖๐:๕๐,๐๐๐)				ประชาชนที่ได้รับประโยชน์ ๙๐%	เด็ก เยาวชน และประชาชนมีสุขภาพร่างกายที่สมบูรณ์แข็งแรง	สำนักปลัด
๙	โครงการปรับปรุงลานกีฬา คสล. บริเวณศูนย์เรียนรู้ชุมชน ม. ๖	เพื่อปรับปรุงลานกีฬาให้มีสภาพสมบูรณ์พร้อมให้ประชาชนได้เล่นกีฬารูรักสามัคคีและสุขภาพแข็งแรง	หมู่ที่ ๖ ลานกีฬา ติดตั้งระบบไฟฟ้ารอบสนาม ติดเส้นลานกีฬา และทำประตู ฟุตซอล	๒๐๐,๐๐๐ (๖๐:๒๐๐,๐๐๐)				ประชาชนที่ได้รับประโยชน์ ๙๐%	ประชาชนได้ใช้ลานกีฬาเพื่อเล่นกีฬาชนิดต่างๆ พร้อมมีความสามัคคีและมีสุขภาพที่แข็งแรง	กองช่าง
	รวม ๙ โครงการ			๑,๐๔๐,๐๐๐						

๑.๔ แผนงานสาธารณสุข

ที่	โครงการ	วัตถุประสงค์	เป้าหมาย (ผลผลิตของโครงการ)	งบประมาณและที่ผ่านมา				ตัวชี้วัด (KPI)	ผลที่คาดว่าจะได้รับ	หน่วยงาน รับผิดชอบหลัก
				๒๕๖๑ (บาท)	๒๕๖๒ (บาท)	๒๕๖๓ (บาท)	๒๕๖๔ (บาท)			
๑	โครงการจัดซื้อวัสดุวิทยาศาสตร์หรือการแพทย์	เพื่อจัดซื้อวัสดุควบคุมและป้องกันโรคติดต่อต่างๆ ฯลฯ	ประชาชน เด็กเล็ก และสัตว์เลี้ยงทุกหมู่บ้านในเขตพื้นที่ อบต.บ้านเป่า	๑๒๐,๐๐๐ (๖๐:๑๐๐,๐๐๐) (๕๙:๙๐,๐๐๐) (๕๘:๙๐,๐๐๐)				๑๐ หมู่บ้าน ๒ โรงเรียน ๑ศูนย์พัฒนาฯ	ประชาชน เด็กเล็ก และสัตว์เลี้ยงไม่ป่วยเป็นโรคติดต่อ	สำนักปลัด
๒	โครงการส่งเสริมสุขภาพผู้สูงอายุ	เพื่อให้การดูแลส่งเสริมสุขภาพผู้สูงอายุ ระยะยาว กลุ่มติดสังคม กลุ่มติดบ้าน กลุ่มติดเตียง	ผู้สูงอายุ ๖๐ ปี ขึ้นไปทุกคนทุกหมู่บ้านเขต อบต.	๓๐,๐๐๐				ผู้สูงอายุ ๑๐ หมู่บ้าน	ดูแลส่งเสริมสุขภาพผู้สูงอายุ ระยะยาว กลุ่มติดสังคม กลุ่มติดบ้าน กลุ่มติดเตียง ให้มีสุขภาพที่ดีขึ้น	
๓	โครงการตำบลจัดการสุขภาพ	เพื่อการดูแลสุขภาพประชาชนตามกลุ่มวัย	กลุ่มเด็กและสตรี วัยเรียน วัยรุ่น วัยทำงาน ผู้สูงอายุ	๓๐,๐๐๐				๑๐ หมู่บ้าน	ดูแลสุขภาพประชาชนตามกลุ่มวัยต่างๆ ได้อย่างรวดเร็วและสนองต่อความต้องการของกลุ่มวัย	
๔	โครงการฝึกอบรมการปฐมพยาบาลเบื้องต้น	เพื่อให้ความรู้เกี่ยวกับการปฐมพยาบาลเบื้องต้นและสามารถช่วยเหลือผู้ประสบเหตุได้ทันทั่วทั้ง	เจ้าหน้าที่กู้ชีพ, อปพร., อสม. ของอบต.บ้านเป่า	๒๐,๐๐๐ (๖๐:๒๐,๐๐๐)				ประชาชนที่เจ็บป่วยได้รับประโยชน์ ๙๐ %	ผู้ป่วยได้รับการปฐมพยาบาลเบื้องต้นและสามารถช่วยเหลือ นำส่ง รพ.ได้อย่างปลอดภัย	สำนักปลัด
๕	โครงการจัดหน่วยบริการการแพทย์ฉุกเฉิน	เพื่อให้บริการด้านการแพทย์ฉุกเฉิน	หมู่บ้านในเขตพื้นที่รับผิดชอบของ อบต.บ้านเป่า	๔๕๐,๐๐๐ (๖๐:๔๕๐,๐๐๐) (๕๙:๔๕๐,๐๐๐) (๕๘:๔๐๐,๐๐๐)				ประชาชนได้รับประโยชน์ ๑๐๐%	ประชาชนได้รับการให้ บริการการแพทย์ฉุกเฉิน	สำนักปลัด
	รวม ๕ โครงการ			๖๕๐,๐๐๐						

๑.๕ แผนงานสร้างความเข้มแข็งของชุมชน

ที่	โครงการ	วัตถุประสงค์	เป้าหมาย (ผลผลิตของโครงการ)	งบประมาณและที่ผ่านมา				ตัวชี้วัด (KPI)	ผลที่คาดว่าจะได้รับ	หน่วยงาน รับผิดชอบหลัก
				๒๕๖๑ (บาท)	๒๕๖๒ (บาท)	๒๕๖๓ (บาท)	๒๕๖๔ (บาท)			
๑	โครงการป้องกันความรุนแรงกับเด็ก สตรีและบุคคลในครอบครัว	เพื่อเป็นป้องกันความรุนแรงกับเด็ก สตรีและบุคคลในครอบครัว	หมู่บ้านในเขตพื้นที่รับผิดชอบ อบต.บ้านป่า	๓๐,๐๐๐ (๖๐:๓๐,๐๐๐) (๕๕:๓๐,๐๐๐) (๕๘:๓๐,๐๐๐)				๑๐ หมู่บ้าน	เด็ก สตรี และ บุคคล ในครอบครัวมีความปลอดภัยและความสุข	สำนักปลัด
๒	โครงการฝึกอบรมและส่งเสริมกลุ่มอาชีพต่างๆ	เพื่อพัฒนาความสามารถเพิ่มประสิทธิภาพในการประกอบอาชีพ (ทอเสื้อก ม.๔, เลี้ยงปลา(ม.๕) เลี้ยงกบ ม.๔,ทำพริกป่น ม.๔,ปลูกผักแบบกางมุ้ง ม.๔, ส่งเสริมจักรสานตระกร้าหวาย ม.๕ ,แปรรูปผลิต ม.๕,ทอผ้า ม.๑๑)	ประชาชนในเขต อบต. บ้านป่า	๑๐๐,๐๐๐ (๖๐:๑๐๐,๐๐๐) (๕๕:๑๐๐,๐๐๐) (๕๘:๑๐๐,๐๐๐)				ปีละ ๑ ครั้ง	ประชาชนได้รับความรู้และสามารถพัฒนาผลผลิตทางการเกษตร	สำนักปลัด
๓	โครงการออกร้านแสดงผลิตภัณฑ์ของกลุ่มแม่บ้านในงานพระไกรสีหนาท	เพื่อจำหน่ายและแสดงผลิตภัณฑ์ของกลุ่มแม่บ้าน สร้างความสามัคคีและเกิดรายได้	อ.เกษตรสมบูรณ์	๕,๐๐๐ (๖๐:๕,๐๐๐) (๕๕:๕,๐๐๐) (๕๘:๕,๐๐๐)				ปีละ ๑ ครั้ง	กลุ่มแม่บ้านเกิดความสามัคคีและมีรายได้	สำนักปลัด
	รวม ๓ โครงการ			๑๓๕,๐๐๐						

๑.๖ แผนงานงบกลาง

ที่	โครงการ	วัตถุประสงค์	เป้าหมาย (ผลผลิตของโครงการ)	งบประมาณและที่ผ่านมา				ตัวชี้วัด (KPI)	ผลที่คาดว่าจะได้รับ	หน่วยงาน รับผิดชอบหลัก
				๒๕๖๑ (บาท)	๒๕๖๒ (บาท)	๒๕๖๓ (บาท)	๒๕๖๔ (บาท)			
๑	สมทบกองทุนหลักประกันสุขภาพท้องถิ่น	เพื่อส่งเสริมกองทุนหลักประกันสุขภาพให้เข้มแข็งมากขึ้น	สำนักงานหลักประกันสุขภาพแห่งชาติ	๑๐๐,๐๐๐ (๖๐:๖๐,๐๐๐) (๕๓:๕๐,๐๐๐) (๕๘:๕๐,๐๐๐)				ปีละ ๑ ครั้ง	กองทุนหลักประกันสุขภาพเข้มแข็งมากขึ้น	สำนักปลัด
๒	โครงการช่วยเหลือผู้สูงอายุ, ผู้พิการ, ผู้ติดเชื้อเอชไอวี	เพื่อช่วยเหลือเบี้ยยังชีพให้ผู้สูงอายุ, ผู้พิการ, ผู้ติดเชื้อเอชไอวี, สามารถใช้ชีวิตในสังคมได้อย่างมีความสุข	ผู้สูงอายุ, ผู้พิการ, ผู้ติดเชื้อเอชไอวี, ในเขต อบต.บ้านป่า	๔,๖๐๐,๐๐๐				ทุกเดือน	ผู้สูงอายุ, ผู้พิการ, ผู้ติดเชื้อเอชไอวี, สามารถใช้ชีวิตในสังคมได้อย่างมีความสุข	สำนักปลัด
	รวม ๒ โครงการ			๔,๗๐๐,๐๐๐						

- ยุทธศาสตร์จังหวัด : ยุทธศาสตร์ที่ ๑ พัฒนาขีดความสามารถในการผลิตการจัดการสินค้าและบริการสร้างมูลค่าเพิ่มอย่างมีประสิทธิภาพและยั่งยืน
ยุทธศาสตร์ที่ ๔ พัฒนาสังคมและคุณภาพชีวิต ตามหลักปรัชญาเศรษฐกิจพอเพียง

- ยุทธศาสตร์การพัฒนางานองค์กรปกครองส่วนท้องถิ่น : ยุทธศาสตร์ที่ ๓ การพัฒนาศักยภาพและขีดความสามารถด้านการเกษตร

ยุทธศาสตร์ที่ ๒ ยุทธศาสตร์การพัฒนาเศรษฐกิจ ยุทธศาสตร์ที่ ๖ การพัฒนาโครงสร้างพื้นฐานเพื่อรองรับการเป็นศูนย์กลางทางการตลาดและการเชื่อมโยงสู่ประเทศใน
ประชาคมอาเซียน

๒.๑ แผนงานการเกษตร

ที่	โครงการ	วัตถุประสงค์	เป้าหมาย (ผลผลิตของโครงการ)	งบประมาณและที่ผ่านมา				ตัวชี้วัด (KPI)	ผลที่คาดว่าจะได้รับ	หน่วยงาน รับผิดชอบหลัก
				๒๕๖๑ (บาท)	๒๕๖๒ (บาท)	๒๕๖๓ (บาท)	๒๕๖๔ (บาท)			
๑	โครงการก่อสร้างฝายคอนกรีตเสริมเหล็ก ม.๓	เพื่อเพื่อกักเก็บน้ำไว้ในฤดูแล้ง	หมู่ที่ ๓ ความกว้าง ๓.๕๐ เมตร ยาว ๑๔.๐๐ ม. สูง ๓.๐๐ ม. จุดดำเนินการวังกระแจะ	๕๐๐,๐๐๐ (๖๐:๕๐๐,๐๐๐)				ประชาชนได้รับประโยชน์ ๙๐%	ฝายวังกระแจะกักเก็บน้ำไว้ใช้ในฤดูแล้งในการทำการเกษตร	กองช่าง
๒	โครงการฝายชะลอน้ำ (ฝายแม้ว) จำนวน ๑ จุด ม.๔ ลำน้ำพรหม	เพื่อกั้นชะลอน้ำ ให้ไหลช้าลง และสามารถกักเก็บน้ำไว้ใช้ด้านเกษตรกรรม	หมู่ที่ ๔ ขนาดกว้าง ๑๓.๐๐ เมตร ยาว ๖.๐๐ เมตร สูง ๒.๐๐ เมตร จำนวน ๑ จุด	๑๔๐,๐๐๐ (๖๐:๑๔๐,๐๐๐)				เกษตรกรได้รับประโยชน์ ๘๐%	เกษตรกรได้ใช้น้ำที่ถูกกักเก็บจากฝายชะลอน้ำเพื่อการเกษตรกรรม	กองช่าง
๓	โครงการฝายชะลอน้ำ (ฝายแม้ว) จำนวน ๒ จุด ม.๕	เพื่อกั้นชะลอน้ำ ให้ไหลช้าลงและสามารถกักเก็บน้ำไว้ใช้ด้านเกษตรกรรม	หมู่ที่ ๕ ขนาดกว้าง ๑๓.๐๐ เมตร ยาว ๖.๐๐ เมตร สูง ๒.๐๐ เมตร จำนวน ๒ จุด				๒๘๐,๐๐๐ (๖๐:๒๘๐,๐๐๐)	เกษตรกรได้รับประโยชน์ ๘๐%	เกษตรกรได้ใช้น้ำที่ถูกกักเก็บจากฝายชะลอน้ำเพื่อการเกษตรกรรม	กองช่าง
๔	โครงการเจาะบ่อบาดาลเพื่อการเกษตร ม.๕	เพื่อให้เกษตรกรในหมู่บ้านมีระบบน้ำบาดาลใช้ในการเกษตร	หมู่ที่ ๕ ภายในพื้นที่การเกษตร				๑๐๐,๐๐๐ (๖๐:๑๐๐,๐๐๐)	ประชาชนได้รับประโยชน์ ๑๐๐%	เพื่อให้เกษตรกรในหมู่บ้านมีระบบน้ำบาดาลใช้ในการเกษตร	กองช่าง
๕	โครงการขุดลอกลำห้วยบุงพร้อมย้ายดิน ม.๕	เพื่อขุดลอกลำห้วยบุงให้มีความลึกสามารถเก็บกักน้ำได้มากขึ้นพร้อมย้ายดินออกจากพื้นที่	หมู่ที่ ๕ ลำห้วยบุง		๓๐๐,๐๐๐ (๖๐:๓๐๐,๐๐๐)			ประชาชนได้รับประโยชน์ ๙๐%	ลำห้วยบุงเก็บกักน้ำได้มากขึ้นประชาชนและเกษตรกรได้ใช้น้ำเพื่ออุปโภค บริโภค	กองช่าง
๖	โครงการก่อสร้างฝายน้ำล้นเครื่องฝักชะ ม.๕	เพื่อก่อสร้างฝายน้ำล้นให้สามารถกักเก็บน้ำให้ประชาชนและเกษตรกรได้ใช้น้ำเพื่ออุปโภค บริโภค	หมู่ที่ ๕ ขนาดกว้าง ๑๕ เมตร ล้นฝายสูง ๑.๕๐ม. หน้า ๒๐ ม. จุดดำเนินการเครื่องฝักชะ			๒๐๐,๐๐๐ (๖๐:๒๐๐,๐๐๐)		ประชาชนได้รับประโยชน์ ๙๐%	ฝายน้ำล้นเครื่องฝักชะกักเก็บน้ำได้มากขึ้นประชาชนและเกษตรกรได้ใช้น้ำเพื่ออุปโภค บริโภค	กองช่าง

ที่	โครงการ	วัตถุประสงค์	เป้าหมาย (ผลผลิตของโครงการ)	งบประมาณและที่ผ่านมา				ตัวชี้วัด (KPI)	ผลที่คาดว่าจะได้รับ	หน่วยงาน รับผิดชอบหลัก
				๒๕๖๑ (บาท)	๒๕๖๒ (บาท)	๒๕๖๓ (บาท)	๒๕๖๔ (บาท)			
๗	โครงการฝายชะลอน้ำ (ฝายแม้ว) จำนวน ๑ จุด ม.๖	เพื่อกั้นชะลอน้ำ ให้ไหลช้าลง และสามารถกักเก็บน้ำไว้ใช้ด้าน เกษตรกรรม	หมู่ที่ ๖ ขนาดกว้าง ๑๓.๐๐ เมตร ยาว ๖.๐๐ เมตร สูง ๒.๐๐ เมตร จำนวน ๑ จุด	๑๔๐,๐๐๐				เกษตรกรได้รับ ประโยชน์๙๐%	เกษตรกรได้ใช้น้ำที่ถูกกัก เก็บจากฝายชะลอน้ำ เพื่อการเกษตรกรรม	กองช่าง
๘	โครงการเจาะบ่อน้ำบาดาลเพื่อ การเกษตร ม.๘	เพื่อให้เกษตรกรในหมู่บ้านมี ระบบน้ำบาดาลใช้ในการเกษตร	หมู่ที่ ๘ พื้นที่การเกษตร หมู่ที่ ๘	๑๐๐,๐๐๐ (๖๐:๑๐๐,๐๐๐)				เกษตรกรได้รับ ประโยชน์ ๙๐%	เกษตรกรในหมู่บ้านมีระบบ น้ำบาดาลใช้ในการเกษตร	กองช่าง
๙	โครงการเจาะบ่อน้ำบาดาลเพื่อ การเกษตร ม.๑๐	เพื่อให้เกษตรกรในหมู่บ้านมี ระบบน้ำบาดาลใช้ในการเกษตร	หมู่ที่ ๑๐ จำนวน ๑๐ บ่อ			๒๕๐,๐๐๐ (๖๐:๒๕๐,๐๐๐)		เกษตรกรได้รับ ประโยชน์ ๑๐๐%	เกษตรกรในหมู่บ้านมีระบบ น้ำบาดาลใช้ในการเกษตร	กองช่าง
๑๐	โครงการก่อสร้างฝายคอนกรีต ห้วยสะเดา ม.๑๑	เพื่อก่อสร้างฝายให้สามารถกัก เก็บน้ำให้ประชาชนและเกษตรกร ได้ใช้น้ำเพื่ออุปโภค บริโภค	หมู่ที่ ๑๑ ขนาดกว้าง ๓.๕๐ ม. ยาว ๑๕.๐๐ เมตร		๕๐๐,๐๐๐ (๖๐:๕๐๐,๐๐๐)			ประชาชนได้รับ ประโยชน์๑๐๐%	ฝายคอนกรีตห้วยสะเดากัก กักน้ำได้มากขึ้นประชาชน และเกษตรกรได้ใช้น้ำเพื่อ อุปโภค บริโภค	กองช่าง
๑๑	โครงการก่อสร้างฝายคอนกรีต คำปากช้าง ม.๑๑	เพื่อก่อสร้างฝายให้สามารถกัก เก็บน้ำให้ประชาชนและเกษตรกร ได้ใช้น้ำเพื่ออุปโภค บริโภค	หมู่ที่ ๑๑ ขนาดกว้าง ๓.๕๐ ม. ยาว ๑๕.๐๐ เมตร			๕๐๐,๐๐๐ (๖๐:๕๐๐,๐๐๐)		ประชาชนได้รับ ประโยชน์๑๐๐%	ฝายคอนกรีตคำปากช้างกัก กักน้ำได้มากขึ้นประชาชน และเกษตรกรได้ใช้น้ำเพื่อ อุปโภค บริโภค	กองช่าง
๑๒	โครงการฝายชะลอน้ำ (ฝายแม้ว) จำนวน ๑ จุด ม.๑๒	เพื่อกั้นชะลอน้ำ ให้ไหลช้าลง และสามารถกักเก็บน้ำไว้ใช้ด้าน เกษตรกรรม	หมู่ที่ ๑๒ ขนาดกว้าง ๑๓.๐๐ เมตร ยาว ๖.๐๐ เมตร สูง ๒.๐๐ เมตร จำนวน ๑ จุด		๑๔๐,๐๐๐ (๖๐:๑๔๐,๐๐๐)			เกษตรกรได้รับ ประโยชน์๙๐%	เกษตรกรได้ใช้น้ำที่ถูกกัก เก็บจากฝายชะลอน้ำ เพื่อ การเกษตรกรรม	กองช่าง
๑๓	โครงการขุดลอกลำน้ำพรม ม.๑๒	เพื่อขุดลอกลำน้ำพรม ให้มี ความลึกสามารถเก็บกักน้ำ ได้มากขึ้น พร้อมย้ายดินออกจาก พื้นที่	หมู่ที่ ๑๒ ขนาดกว้างปากห้วย เฉลี่ย ๒๕ ม. ยาว ๗๐๐ ม. ขุด ลึก ๑.๕ ม. ปริมาตรดินขุด ๑๘,๙๐๐ ลบ.ม		๕๐๐,๐๐๐ (๖๐:๕๐๐,๐๐๐)			ประชาชนได้รับ ประโยชน์๑๐๐%	ลำน้ำพรมเก็บกักน้ำได้มาก ขึ้นประชาชนและเกษตรกร ได้ใช้น้ำเพื่ออุปโภค บริโภค	กองช่าง

ที่	โครงการ	วัตถุประสงค์	เป้าหมาย (ผลผลิตของโครงการ)	งบประมาณและที่ผ่านมา				ตัวชี้วัด (KPI)	ผลที่คาดว่าจะได้รับ	หน่วยงาน รับผิดชอบหลัก
				๒๕๖๑ (บาท)	๒๕๖๒ (บาท)	๒๕๖๓ (บาท)	๒๕๖๔ (บาท)			
๑๔	โครงการขุดสระเก็บน้ำที่ราชพัสดุ ม.๑๒	เพื่อขุดสระในที่ราชพัสดุ ให้มีความลึกสามารถเก็บกับน้ำได้มากขึ้น พร้อมย้ายดินออกจากพื้นที่	หมู่ที่ ๑๒ ขนาดกว้างปากบ่อ ๕๐ ม. ยาว ๕๐ ม. ขุดลึก ๔.๐๐ ม. ปริมาตรดินขุด ๙,๒๒๑ ลบ.ม		๕๐๐,๐๐๐ (๖๐:๕๐๐,๐๐๐)			ประชาชนได้รับประโยชน์ ๑๐๐%	สระในที่ราชพัสดุเก็บกักน้ำได้มากขึ้นประชาชนและเกษตรกร ได้ใช้น้ำเพื่ออุปโภค บริโภค	กองช่าง
๑๕	โครงการขุดลอกร่องหอย - บ้านเตาถ่าน ม.๑๓	เพื่อขุดลอกร่องหอย-บ้านเตาถ่านให้มีความลึกสามารถเก็บกับน้ำได้มากขึ้น พร้อมย้ายดินออกจากพื้นที่	หมู่ที่ ๑๓ ร่องหอย-บ้านเตาถ่าน				๓๐๐,๐๐๐ (๖๐:๓๐๐,๐๐๐)	ประชาชนได้รับประโยชน์ ๑๐๐%	ร่องหอย-บ้านเตาถ่านเก็บกักน้ำได้มากขึ้นประชาชนและเกษตรกรได้ใช้น้ำเพื่ออุปโภค บริโภค	กองช่าง
๑๖	โครงการขุดลอกลำห้วยชั้น ม. ๑๓	เพื่อขุดลอกลำห้วยชั้นให้มีความลึกสามารถเก็บกับน้ำได้มากขึ้น พร้อมย้ายดินออกจากพื้นที่	หมู่ที่ ๑๓ ลำห้วยชั้น				๒๐๐,๐๐๐ (๖๐:๒๐๐,๐๐๐)	ประชาชนได้รับประโยชน์ ๑๐๐%	ลำห้วยชั้นเก็บกักน้ำได้มากขึ้นประชาชนและเกษตรกรได้ใช้น้ำเพื่ออุปโภค บริโภค	กองช่าง
๑๗	โครงการฝึกรบมในพื้นที่ฟูสภาพดิน	เพื่อปรับปรุงพื้นที่ฟูสภาพดินในเขตพื้นที่ที่มีความอุดมสมบูรณ์เพาะปลูกได้ผลผลิตที่ดีขึ้น	พื้นที่ในเขต อบต.บ้านเป่า	๓๐,๐๐๐ (๖๐:๓๐,๐๐๐) (๖๐:๓๐,๐๐๐)				ปีละ ๑ ครั้ง	สภาพดินในเขตพื้นที่ อบต.มีความอุดมสมบูรณ์ปลูกพืชได้ผลผลิตดีขึ้น	สำนักปลัด
๑๘	โครงการปลูกต้นไม้เฉลิมพระเกียรติ	เพื่อสนองพระราชดำริและฟื้นฟูพร้อมทั้งเพิ่มพื้นที่ป่าสีเขียว	พื้นที่สาธารณะประโยชน์ในเขต อบต.บ้านเป่า	๕๐,๐๐๐ (๖๐:๕๐,๐๐๐)				ประชาชนได้รับประโยชน์ ๘๐%	พื้นที่สาธารณะประโยชน์ มีต้นไม้ สิ่งแวดล้อมที่ดี และช่วยลดภาวะโลกร้อน	สำนักปลัด
๑๙	โครงการอบรมอาสาสมัครพิทักษ์ป่า (อส.พ.)	เพื่ออบรมให้ความรู้กับอาสาสมัครพิทักษ์ป่า	หมู่ที่ ๑๑ บ้านโหมฆาต	๓๐,๐๐๐				จำนวน ๓๐ คน	อาสาสมัครพิทักษ์ป่ามีความรู้เกี่ยวกับการรักษาป่ามากขึ้น	
๒๐	โครงการอบรมให้ความรู้เกี่ยวกับไฟฟ้า	เพื่ออบรมให้ความรู้กับประชาชนเกี่ยวกับไฟฟ้า	ประชาชนในพื้นที่ อบต.	๓๐,๐๐๐				จำนวน ๑๐๐ คน	ประชาชนได้รับความรู้เกี่ยวกับไฟฟ้ามากขึ้น	
	รวม ๒๐ โครงการ			๑,๐๒๐,๐๐๐	๑,๙๔๐,๐๐๐	๙๕๐,๐๐๐	๘๘๐,๐๐๐			

๒.๒ แผนงานอุตสาหกรรมและการโยธา

ที่	โครงการ	วัตถุประสงค์	เป้าหมาย (ผลผลิตของโครงการ)	งบประมาณและที่ผ่านมา				ตัวชี้วัด (KPI)	ผลที่คาดว่าจะได้รับ	หน่วยงาน รับผิดชอบหลัก
				๒๕๖๑ (บาท)	๒๕๖๒ (บาท)	๒๕๖๓ (บาท)	๒๕๖๔ (บาท)			
๑	โครงการก่อสร้างถนนคอนกรีตเสริมเหล็กภายในหมู่บ้าน ม. ๑	เพื่อให้ประชาชนมีถนนสำหรับใช้ในการคมนาคมได้อย่างสะดวก รวดเร็วและปลอดภัย	หมู่ที่ ๑ ขนาด กว้าง ๓.๕๐ เมตร ยาว ๓๕๐ เมตรหนา ๐.๑๕ เมตร หรือพื้นที่คอนกรีตเสริมเหล็ก ไม่น้อยกว่า ๑,๒๒๕ ตร.ม จุดดำเนินการจากบ้านนายละเอียด-ที่นายตุ๋	๖๑๐,๐๐๐				ถนน ๑ สาย	ประชาชนได้รับความสะดวกและปลอดภัยในการคมนาคม	กองช่าง
๒	โครงการก่อสร้างถนนคอนกรีตเสริมเหล็ก บริเวณทางเข้าที่พักสงฆ์บ้านทิก ม. ๓	เพื่อให้ประชาชนมีถนนสำหรับใช้ในการคมนาคมได้อย่างสะดวก รวดเร็วและปลอดภัย	หมู่ที่ ๓ ขนาดกว้าง ๔.๐๐ เมตร ยาว ๕๐ เมตรหนา ๐.๑๕ เมตร หรือพื้นที่คอนกรีตเสริมเหล็ก ไม่น้อยกว่า ๒๐๐ ตร.ม จุดดำเนินการถนนภายในที่พักสงฆ์บ้านทิก	๑๑๐,๐๐๐ (๖๐:๑๑๐,๐๐๐)				ถนน ๑ สาย	ประชาชนได้รับความสะดวกและปลอดภัยในการคมนาคม	กองช่าง
๓	โครงการก่อสร้างถนนคอนกรีตเสริมเหล็กภายในหมู่บ้าน บริเวณด้านหน้าประปา-คันคูบึงแก้ง ม.๔	เพื่อให้ประชาชนมีถนนสำหรับใช้ในการคมนาคมได้อย่างสะดวก รวดเร็วและปลอดภัย	หมู่ที่ ๔ ขนาดกว้าง ๔.๐๐ เมตร ยาว ๔๗ เมตร หนา ๐.๑๕ เมตร หรือพื้นที่คอนกรีตเสริมเหล็กไม่น้อยกว่า ๑๘๘ ตร.ม จุดดำเนินการบริเวณด้านหน้าประปา-คันคูบึงแก้ง	๙๔,๐๐๐ (๖๐:๕๑๐,๐๐๐)				ถนน ๑ สาย	ประชาชนได้รับความสะดวกและปลอดภัยในการคมนาคม	กองช่าง
๔	โครงการก่อสร้างถนนคอนกรีตเสริมเหล็กภายในหมู่บ้าน จากบ้านนายประหยัด ลากไฟศาล- บ้านนายวิฑูรย์ เกื้อหนุน ม.๔	เพื่อให้ประชาชนมีถนนสำหรับใช้ในการคมนาคมได้อย่างสะดวก รวดเร็วและปลอดภัย	หมู่ที่ ๔ ขนาดกว้าง ๓.๐๐ เมตร ยาว ๑๐๘ เมตรหนา๐.๑๕ เมตร หรือพื้นที่คอนกรีตเสริมเหล็กไม่น้อยกว่า ๓๒๔ตร.ม จุดดำเนินการนายประหยัด ลากไฟศาล-บ้านนายวิฑูรย์ เกื้อหนุน	๑๖๒,๐๐๐				ถนน ๑ สาย	ประชาชนได้รับความสะดวกและปลอดภัยในการคมนาคม	กองช่าง

ที่	โครงการ	วัตถุประสงค์	เป้าหมาย (ผลผลิตของโครงการ)	งบประมาณและที่ผ่านมา				ตัวชี้วัด (KPI)	ผลที่คาดว่าจะได้รับ	หน่วยงาน รับผิดชอบหลัก
				๒๕๖๑ (บาท)	๒๕๖๒ (บาท)	๒๕๖๓ (บาท)	๒๕๖๔ (บาท)			
๕	โครงการก่อสร้างถนนคอนกรีตเสริมเหล็กภายในหมู่บ้าน จากบ้านนายสมหมาย รุ่งเกษตร- โรงสูบน้ำประปา ม.๔	เพื่อให้ประชาชนมีถนนสำหรับใช้ในการคมนาคมได้อย่างสะดวก รวดเร็วและปลอดภัย	หมู่ที่ ๔ ขนาดกว้าง ๔.๐๐ เมตร ยาว ๑๐๐ เมตรหนา ๐.๑๕ เมตร หรือพื้นที่คอนกรีตเสริมเหล็ก ไม่น้อยกว่า ๔๐๐ ตร.ม จุดดำเนินการจากที่บ้านนายสมหมาย รุ่งเกษตร-ประปา		๒๐๓,๐๐๐ (๖๐:๒๐๓,๐๐๐)			ถนน ๑ สาย	ประชาชนได้รับความสะดวกและปลอดภัยในการคมนาคม	กองช่าง
๖	โครงการก่อสร้างถนนคอนกรีตเสริมเหล็กภายในหมู่บ้าน จากบ้านนายสังจา นามวิจิตร-บ้านนายหนูเรียน แสงขามป้อม ม.๔	เพื่อให้ประชาชนมีถนนสำหรับใช้ในการคมนาคมได้อย่างสะดวก รวดเร็วและปลอดภัย	หมู่ที่ ๔ ขนาดกว้าง ๒.๕๐ ม. ยาว ๔๐ ม. หนา ๐.๑๕ เมตร หรือพื้นที่คอนกรีตเสริมเหล็ก ไม่น้อยกว่า ๑๐๐ ตร.ม จุดดำเนินการจากบ้านนายสังจา นามวิจิตร - บ้านนายหนูเรียน แสงขามป้อม			๕๐,๐๐๐ (๖๐:๕๖,๐๐๐)		ถนน ๑ สาย	ประชาชนได้รับความสะดวกและปลอดภัยในการคมนาคม	กองช่าง
๗	โครงการขยายเขตถนนคอนกรีตเสริมเหล็กจากบ้านนายรังสรรค์ ธรรมริยา-บ้านนายณรงค์ ยวนานนท์ ม.๔	เพื่อให้ประชาชนมีถนนสำหรับใช้ในการคมนาคมได้อย่างสะดวก รวดเร็วและปลอดภัย	หมู่ที่ ๔ ขนาดกว้าง ๑.๐๐ เมตร ยาว ๓๐๐ เมตร	๑๕๐,๐๐๐ (๖๐:๑๕๐,๐๐๐)				ถนน ๑ สาย	ประชาชนได้รับความสะดวกและปลอดภัยในการคมนาคม	กองช่าง
๘	โครงการขยายเขตถนนคอนกรีตเสริมเหล็กจากบ้านนายทองมาก บัวโค้ง-ศาลากลางบ้าน ม.๔	เพื่อให้ประชาชนมีถนนสำหรับใช้ในการคมนาคมได้อย่างสะดวก รวดเร็วและปลอดภัย	หมู่ที่ ๔ ขนาดกว้าง ๑.๐๐ เมตร ยาว ๘๐ เมตร	๕๐,๐๐๐ (๖๐:๕๐,๐๐๐)				ถนน ๑ สาย	ประชาชนได้รับความสะดวกและปลอดภัยในการคมนาคม	กองช่าง
๙	โครงการขยายเขตถนนคอนกรีตเสริมเหล็กจากบ้านนายศาสตรา โพธิ์ชาติ-สุดเขตวัดทุ่งมคิล ม.๔	เพื่อให้ประชาชนมีถนนสำหรับใช้ในการคมนาคมได้อย่างสะดวก รวดเร็วและปลอดภัย	หมู่ที่ ๔ ขนาดกว้าง ๒.๐๐ เมตร ยาว ๑๗๐ เมตร	๒๐๐,๐๐๐ (๖๐:๒๐๐,๐๐๐)				ถนน ๑ สาย	ประชาชนได้รับความสะดวกและปลอดภัยในการคมนาคม	กองช่าง
๑๐	โครงการก่อสร้างถนนคอนกรีตเสริมเหล็กเข้าสู่พื้นที่การเกษตร จากซอยบ้านนายสะอาด- ที่นายฉลอง ม.๕	เพื่อให้ประชาชนมีถนนสำหรับใช้ในการคมนาคมได้อย่างสะดวก รวดเร็วและปลอดภัย	หมู่ที่ ๕ ขนาดกว้าง ๔.๐๐ เมตร ยาว ๑๐๐ เมตร หนา ๐.๑๕ เมตร หรือพื้นที่คอนกรีตเสริมเหล็ก ไม่น้อยกว่า ๔๐๐ ตร.ม. จุดดำเนินการ จากบ้านนายสะอาด-ที่นายฉลอง			๒๐๐,๐๐๐ (๖๐:๒๐๐,๐๐๐)		ถนน ๑ สาย	ประชาชนได้รับความสะดวกและปลอดภัยในการคมนาคม	กองช่าง

ที่	โครงการ	วัตถุประสงค์	เป้าหมาย (ผลผลิตของโครงการ)	งบประมาณและที่ผ่านมา				ตัวชี้วัด (KPI)	ผลที่คาดว่าจะได้รับ	หน่วยงาน รับผิดชอบ หลัก
				๒๕๖๑ (บาท)	๒๕๖๒ (บาท)	๒๕๖๓ (บาท)	๒๕๖๔ (บาท)			
๑๑	โครงการซ่อมแซมสร้างถนนลาดยาง ทับถนนคอนกรีตเสริมเหล็กภายใน หมู่บ้าน หมู่ที่ ๕ จากถนนสายบ้าน หน้านาง-บ้านโนนสังข์	เพื่อให้ประชาชนมีถนนสำหรับใช้ ในการคมนาคมได้อย่างสะดวก รวดเร็วและปลอดภัย	หมู่ที่ ๕ ขนาดกว้าง ๕.๐๐ เมตร ยาว ๒๐๐ เมตร หรือพื้นที่ดำเนินการ ก่อสร้าง ๑,๐๐๐ ตร.ม. จุดดำเนินการ ถนนสายบ้านหน้านาง-บ้านโนนสังข์	๓๐๐,๐๐๐				ถนน ๑ สาย	ประชาชนได้รับความสะดวก และปลอดภัยในการ คมนาคม	กองช่าง
๑๒	โครงการก่อสร้างถนนคอนกรีตเสริม เหล็กภายในหมู่บ้าน จากบ้านนาย บุญกอง-ที่นายบุญเพ็ง (ซอยโสกจั่น) ม. ๕	เพื่อให้ประชาชนมีถนนสำหรับใช้ ในการคมนาคมได้อย่างสะดวก รวดเร็วและปลอดภัย	หมู่ที่ ๕ ขนาดกว้าง ๔.๐๐ เมตร ยาว ๑๕๐ เมตร หน้า ๐.๑๕ เมตร หรือ พื้นที่คอนกรีตเสริมเหล็ก ไม่น้อยกว่า ๖๐๐ ตร.ม.จุดดำเนินการจากบ้านนาย บุญกอง-ที่นายบุญเพ็ง (ซอยโสกจั่น)		๓๐๕,๐๐๐ (๖๐:๓๐๕,๐๐๐)			ถนน ๑ สาย	ประชาชนได้รับความสะดวก และปลอดภัยในการ คมนาคม	กองช่าง
๑๓	โครงการก่อสร้างถนนคอนกรีตเสริม เหล็กเข้าสู่พื้นที่การเกษตร จากบ้าน นางทองออน- ที่นายคง ม. ๖	เพื่อให้ประชาชนมีถนนสำหรับใช้ ในการคมนาคมได้อย่างสะดวก รวดเร็วและปลอดภัย	หมู่ที่ ๖ ขนาดกว้าง ๔.๐๐ เมตร ยาว ๑๐๐ เมตร หน้า ๐.๑๕ เมตร หรือพื้นที่ คอนกรีตเสริมเหล็กไม่น้อยกว่า ๔๐๐ ตร.ม.จุดดำเนินการ จากที่บ้านนาง ทองออน-ที่นายคง	๒๑๔,๐๐๐ (๖๐:๒๑๓,๐๐๐)				ถนน ๑ สาย	ประชาชนได้รับความสะดวก และปลอดภัยในการ คมนาคม	กองช่าง
๑๔	โครงการก่อสร้างถนนคอนกรีตเสริม เหล็กภายในหมู่บ้านจากบ้านนาย บัวสี-นายยกาน ม.๑๐	เพื่อให้ประชาชนมีถนนสำหรับใช้ ในการคมนาคมได้อย่างสะดวก รวดเร็วและปลอดภัย	หมู่ที่ ๑๐ ขนาดกว้าง ๔.๐๐ ม. ยาว ๓๕๐ ม. หน้า ๐.๑๕ เมตร หรือพื้นที่ คอนกรีตเสริมเหล็กไม่น้อยกว่า ๑,๔๐๐ ตร.ม จุดดำเนินการ จากที่นาย บัวสี-นายยกาน	๓๐๐,๐๐๐				ถนน ๑ สาย	ประชาชนได้รับความสะดวก และปลอดภัยในการ คมนาคม	กองช่าง
๑๕	โครงการก่อสร้างถนนคอนกรีตเสริม เหล็กภายในหมู่บ้าน จากบ้านนายเที่ยง ลาภเงิน-นายสมนึก สุดมั่งมี ม.๑๐	เพื่อให้ประชาชนมีถนนสำหรับใช้ ในการคมนาคมได้อย่างสะดวก รวดเร็วและปลอดภัย	หมู่ที่ ๑๐ ขนาดกว้าง ๔.๐๐ ม. ยาว ๒๘๐ ม. หน้า ๐.๑๕ เมตร หรือพื้นที่ คอนกรีตเสริมเหล็กไม่น้อยกว่า๑,๒๐ ตร.ม จุดดำเนินการจากที่นายเที่ยง ลาภเงิน-นายสมนึก สุดมั่งมี				๕๓๐,๐๐๐ (๖๐:๕๓๐,๐๐๐)	ถนน ๑ สาย	ประชาชนได้รับความสะดวก และปลอดภัยในการ คมนาคม	กองช่าง

ที่	โครงการ	วัตถุประสงค์	เป้าหมาย (ผลผลิตของโครงการ)	งบประมาณและที่ผ่านมา				ตัวชี้วัด (KPI)	ผลที่คาดว่าจะได้รับ	หน่วยงาน รับผิดชอบหลัก
				๒๕๖๑ (บาท)	๒๕๖๒ (บาท)	๒๕๖๓ (บาท)	๒๕๖๔ (บาท)			
๑๖	โครงการก่อสร้างถนนคอนกรีตเสริมเหล็กภายในหมู่บ้าน จากนายชลจิตร วิริยะธรรม-นายโกวิท-นายสมนึก สุดมั่งมี ม. ๑๐	เพื่อให้ประชาชนมีถนนสำหรับใช้ในการคมนาคมได้อย่างสะดวก รวดเร็วและปลอดภัย	หมู่ที่ ๑๐ ขนาดกว้าง ๔.๐๐ ม. ยาว ๒๐๐ ม. หน้า ๐.๑๕ ม. หรือพื้นที่คอนกรีตเสริมเหล็กไม่น้อยกว่า ๘๐๐ ตร.ม. จุดดำเนินการนายชลจิตร วิริยะธรรม-นายโกวิท-นายสมนึก สุดมั่งมี		๔๐๖,๐๐๐ (๖๐:๔๐๖,๐๐๐)			ถนน ๑ สาย	ประชาชนได้รับความสะดวก และปลอดภัยในการคมนาคม	กองช่าง
๑๗	โครงการก่อสร้างถนนคอนกรีตเสริมเหล็กภายในหมู่บ้าน จากบ้านนางตอง-นายสายัณต์ ม. ๑๑	เพื่อให้ประชาชนมีถนนสำหรับใช้ในการคมนาคมได้อย่างสะดวก รวดเร็วและปลอดภัย	หมู่ที่ ๑๑ ขนาดกว้าง ๔.๐๐ ม. ยาว ๑๐๐ ม. หน้า ๐.๑๕ ม. หรือพื้นที่คอนกรีตเสริมเหล็กไม่น้อยกว่า ๔๐๐ ตร.ม. จุดดำเนินการ จากบ้านนางตอง-นายสายัณต์	๒๑๐,๐๐๐ (๖๐:๒๑๐,๐๐๐)				ถนน ๑ สาย	ประชาชนได้รับความสะดวก และปลอดภัยในการคมนาคม	กองช่าง
๑๘	โครงการก่อสร้างถนนคอนกรีตเสริมเหล็กจากบ้านนายบุญสิน-บ้านนางพร ม.๑๑	เพื่อให้ประชาชนมีถนนสำหรับใช้ในการคมนาคมได้อย่างสะดวก รวดเร็วและปลอดภัย	หมู่ที่ ๑๑ ขนาดกว้าง ๔.๐๐ เมตร ยาว ๒๑๐ เมตร หน้า ๐.๑๕ เมตร หรือพื้นที่คอนกรีตเสริมเหล็กไม่น้อยกว่า ๘๔๐ ตร.ม. จุดดำเนินการ จากที่บ้านนายบุญสิน-บ้านนางพร	๔๓๐,๐๐๐ (๖๐:๔๓๐,๐๐๐)				ถนน ๑ สาย	ประชาชนได้รับความสะดวก และปลอดภัยในการคมนาคม	กองช่าง
๑๙	โครงการก่อสร้างถนนคอนกรีตเสริมเหล็กจากที่บ้านนางนริชา-บ้านนายสุทัศน์ ม.๑๑	เพื่อให้ประชาชนมีถนนสำหรับใช้ในการคมนาคมได้อย่างสะดวก รวดเร็วและปลอดภัย	หมู่ที่ ๑๑ ขนาดกว้าง ๓.๕๐ เมตร ยาว ๑๖๐ เมตร หน้า ๐.๑๕ เมตร หรือพื้นที่คอนกรีตเสริมเหล็กไม่น้อยกว่า ๕๖๐ ตร.ม. จุดดำเนินการจาก นางนริชา-บ้านนายสุทัศน์	๒๘๐,๐๐๐ (๖๐:๒๘๐,๐๐๐)				ถนน ๑ สาย	ประชาชนได้รับความสะดวก และปลอดภัยในการคมนาคม	กองช่าง
๒๐	โครงการก่อสร้างถนนคอนกรีตเสริมเหล็กจากที่ดินนายสมนึก-บ้านนางสังเวียน ม.๑๑	เพื่อให้ประชาชนมีถนนสำหรับใช้ในการคมนาคมได้อย่างสะดวก รวดเร็วและปลอดภัย	หมู่ที่ ๑๑ ขนาดกว้าง ๔.๐๐ เมตร ยาว ๒๕๐ เมตร หน้า ๐.๑๕ เมตร หรือพื้นที่คอนกรีตเสริมเหล็กไม่น้อยกว่า ๑,๐๐๐ ตร.ม. จุดดำเนินการ จากที่ดินนายสมนึก-บ้านนางสังเวียน			๕๐๐,๐๐๐		ถนน ๑ สาย	ประชาชนได้รับความสะดวก และปลอดภัยในการคมนาคม	กองช่าง

ที่	โครงการ	วัตถุประสงค์	เป้าหมาย (ผลผลิตของโครงการ)	งบประมาณและที่ผ่านมา				ตัวชี้วัด (KPI)	ผลที่คาดว่าจะได้รับ	หน่วยงาน รับผิดชอบหลัก
				๒๕๖๑ (บาท)	๒๕๖๒ (บาท)	๒๕๖๓ (บาท)	๒๕๖๔ (บาท)			
๒๑	โครงการก่อสร้างถนนคอนกรีตเสริมเหล็กจากบ้านนางฉัฐชล-คุ้มโนนสวรรค์ ม.๑๑	เพื่อให้ประชาชนมีถนนสำหรับใช้ในการคมนาคมได้อย่างสะดวก รวดเร็วและปลอดภัย	หมู่ที่ ๑๑ ขนาดกว้าง ๔.๐๐ เมตร ยาว ๒๕๐ เมตร หนา ๐.๑๕ เมตร หรือพื้นที่คอนกรีตเสริมเหล็กไม่น้อยกว่า ๑๐๐๐ ตร.ม. จุดดำเนินการ บ้านนางฉัฐชล-คุ้มโนนสวรรค์	๕๐๐,๐๐๐				ถนน ๑ สาย	ประชาชนได้รับความสะดวกและปลอดภัยในการคมนาคม	กองช่าง
๒๒	โครงการก่อสร้างถนนคอนกรีตเสริมเหล็กจากบ้านนายกองพัน-บ้านนางเรณู ม.๑๑	เพื่อให้ประชาชนมีถนนสำหรับใช้ในการคมนาคมได้อย่างสะดวก รวดเร็วและปลอดภัย	หมู่ที่ ๑๑ ขนาดกว้าง ๔.๐๐ เมตร ยาว ๒๕๐ เมตร หนา ๐.๑๕ เมตร หรือพื้นที่คอนกรีตเสริมเหล็กไม่น้อยกว่า ๑,๐๐๐ ตร.ม. จุดดำเนินการ บ้านนายกองพัน-บ้านนางเรณู	๕๐๐,๐๐๐				ถนน ๑ สาย	ประชาชนได้รับความสะดวกและปลอดภัยในการคมนาคม	กองช่าง
๒๓	โครงการก่อสร้างถนนคอนกรีตเสริมเหล็กจากบ้านนายนิคม ลาภบุญภูษีท่า ม.๑๓	เพื่อให้ประชาชนมีถนนสำหรับใช้ในการคมนาคมได้อย่างสะดวก รวดเร็วและปลอดภัย	หมู่ที่ ๑๓ ขนาดกว้าง ๔.๐๐ เมตร ยาว ๑๕๐ เมตร หนา ๐.๑๕ เมตร หรือพื้นที่คอนกรีตเสริมเหล็กไม่น้อยกว่า ๖๐๐ ตร.ม. จุดดำเนินการจากนายนิคม ลาภบุญภูษีท่า	๓๐๐,๐๐๐				ถนน ๑ สาย	ประชาชนได้รับความสะดวกและปลอดภัยในการคมนาคม	กองช่าง
๒๔	โครงการปรับปรุงซ่อมแซมถนนลูกรังรอบบึงแก้ง ม. ๑	เพื่อปรับปรุงถนนให้เกษตรกรใช้ในการขนย้ายผลผลิตทางการเกษตรได้อย่างสะดวก	หมู่ที่ ๑ ขนาดกว้างเฉลี่ย ๗.๐๐ เมตร ยาว ๑,๒๘๕ เมตร ลิงหินคลุกหนา ๐.๐๕ เมตร หรือพื้นที่ลิงหินคลุกไม่น้อยกว่า ๔๔๙.๗๕ ลบ.ม. พร้อมเกรดบดอัดแน่น จุดดำเนินการคันคูบึงแก้ง	๒๖๐,๐๐๐				ถนน ๑ สาย	เกษตรกรได้ใช้ถนนในการขนย้ายผลผลิตทางการเกษตรได้อย่างสะดวก	กองช่าง
๒๕	โครงการปรับปรุงซ่อมแซมถนนลงหินคลุกจากที่นายปราโมทย์-ฝ่ายกักกันเหลือง ม. ๓	เพื่อปรับปรุงถนนให้เกษตรกรใช้ในการขนย้ายผลผลิตทางการเกษตรได้อย่างสะดวก	หมู่ที่ ๓ ขนาดกว้างเฉลี่ย ๓.๕๐ ม. ยาว ๑,๐๐๐ ม. ลิงหินลูกรังหนา ๐.๓๐ ม ปริมาตรดินลูกรัง ๑,๐๕๐ ลบ.ม และลงหินคลุกหนา ๐.๐๕ ม. ปริมาตรหินคลุก ๑๗๕ ลบ.ม พร้อมเกรดบดอัดแน่นจุดดำเนินการจากนายปราโมทย์-ฝ่ายกักกันเหลือง	๒๖๐,๐๐๐ (๖๐:๒๖๐,๐๐๐)				ถนน ๑ สาย	เกษตรกรได้ใช้ถนนในการขนย้ายผลผลิตทางการเกษตรได้อย่างสะดวก	กองช่าง

ที่	โครงการ	วัตถุประสงค์	เป้าหมาย (ผลผลิตของโครงการ)	งบประมาณและที่ผ่านมา				ตัวชี้วัด (KPI)	ผลที่คาดว่าจะได้รับ	หน่วยงาน รับผิดชอบหลัก
				๒๕๖๑ (บาท)	๒๕๖๒ (บาท)	๒๕๖๓ (บาท)	๒๕๖๔ (บาท)			
๒๖	โครงการปรับปรุงซ่อมแซมถนนลง หินคลุกเพื่อการเกษตรพร้อมวางท่อ จากที่นางสระแวรณ-ที่นายเพ็ง ครองเคหา ม. ๓	เพื่อปรับปรุงถนนให้เกษตรกรใช้ในการ การขนย้ายผลผลิตทางการ เกษตรได้อย่างสะดวก	หมู่ที่ ๓ ขนาดถนนกว้าง ๔.๐๐ ม. ยาว ๕๐ ม.วางท่อ คลส.๑.๒๐ม. จำนวน ๕๐ ท่อ พร้อมบ่อพักจุดดำเนินการนางสระ แวรณ-ที่นายเพ็ง ครองเคหา	๒๕๐,๐๐๐ (๖๐:๒๕๐,๐๐๐)				ถนน ๑ สาย	เกษตรกรได้ใช้ถนนในการ ขนย้ายผลผลิตทางการ เกษตรได้อย่างสะดวก	กองช่าง
๒๗	โครงการปรับปรุงซ่อมแซมถนนลง หินคลุกพร้อมเกรดบดอัดคันบ่อปุ๋ งไชนุ่น ม. ๔	เพื่อปรับปรุงถนนให้เกษตรกรใช้ในการ การขนย้ายผลผลิตทางการ เกษตรได้อย่างสะดวก	หมู่ที่ ๕ ขนาดกว้างเฉลี่ย ๓.๕๐ เมตร ยาว ๕๐๐ เมตร ลงหินคลุกหนา๐.๑๐ เมตร หรือปริมาตรหินคลุกไม่น้อยกว่า ๑๗๕ ลบ.ม พร้อมเกรดบดอัดแน่น จุดดำเนินการคันบ่อปุ๋งไชนุ่น	๑๒๐,๐๐๐ (๖๐:๑๒๐,๐๐๐)				ถนน ๑ สาย	เกษตรกรได้ใช้ถนนในการ ขนย้ายผลผลิตทางการ เกษตรได้อย่างสะดวก	กองช่าง
๒๘	โครงการปรับปรุงซ่อมแซมถนนลง หินคลุกเพื่อการเกษตรจากสะพานข้าม พรม-นายนอรุณ เกื้อหนุน (ฝั่งขวา) ม. ๔ (ทำการนอกเขต)	เพื่อปรับปรุงถนนให้เกษตรกรใช้ในการ การขนย้ายผลผลิตทางการ เกษตรได้อย่างสะดวกรวดเร็ว	หมู่ที่ ๔ ขนาดกว้างเฉลี่ย ๓.๕๐ เมตร ยาว ๑,๑๐๐ เมตร ลงหินคลุก หนา ๐.๐๕ เมตร หรือปริมาตรหินคลุกไม่ น้อยกว่า ๓๘๕ ลบ.ม พร้อมเกรดบด อัดแน่น จุดดำเนินการสะพานข้าม พรม-นายนอรุณ เกื้อหนุน (ฝั่งขวา ทำการนอกเขตตำบล)	๒๓๐,๐๐๐ (๖๐:๒๓๐,๐๐๐)				ถนน ๑ สาย	เกษตรกรได้ใช้ถนนในการ ขนย้ายผลผลิตทางการ เกษตร ได้อย่างสะดวก รวดเร็ว	กองช่าง
๒๙	โครงการปรับปรุงซ่อมแซมถนนลง หินคลุกเพื่อการเกษตรจากสะพานข้าม พรม-เชื่อนพรม (ฝั่งซ้าย) ม. ๔ (ทำการนอกเขต)	เพื่อปรับปรุงถนนให้เกษตรกรใช้ในการ การขนย้ายผลผลิตทางการ เกษตรได้อย่างสะดวกรวดเร็ว	หมู่ที่ ๕ ขนาดกว้างเฉลี่ย ๔.๐๐ ม. ยาว ๓,๒๗๐ ม.ลงดินลูกรังหนา ๐.๒๐ ม. หรือปริมาตรดินลูกรังไม่น้อยกว่า ๒,๖๑๖ ลบ.ม และลงหินคลุกหนา เฉลี่ย ๐.๐๕ ลบ.ม ปริมาตรหินคลุก ๖๕๔ ลบ.มพร้อมเกรดบดอัดแน่น จุด ดำเนินการสะพานข้ามพรม-เชื่อนพรม (ฝั่งซ้ายทำการนอกเขตตำบล)		๗๘๐,๐๐๐ (๖๐:๗๘๐,๐๐๐)			ถนน ๑ สาย	เกษตรกรได้ใช้ถนนในการ ขนย้ายผลผลิตทางการ เกษตร ได้อย่างสะดวก รวดเร็ว	กองช่าง

ที่	โครงการ	วัตถุประสงค์	เป้าหมาย (ผลผลิตของโครงการ)	งบประมาณและที่ผ่านมา				ตัวชี้วัด (KPI)	ผลที่คาดว่าจะได้รับ	หน่วยงาน รับผิดชอบ หลัก
				๒๕๖๑ (บาท)	๒๕๖๒ (บาท)	๒๕๖๓ (บาท)	๒๕๖๔ (บาท)			
๓๐	โครงการปรับปรุงซ่อมแซมถนนหลุมลูกรังเพื่อการเกษตรจากที่นายปองเพิ่มพูนที่นางนุ สำราญริน ม.๔	เพื่อปรับปรุงถนนให้เกษตรกรใช้ในการขนย้ายผลผลิตทางการเกษตรได้อย่างสะดวกรวดเร็ว	หมู่ที่ ๔ ขนาดกว้างเฉลี่ย ๕.๐๐ ม. ยาว ๑,๐๐๐ ม. ลงดินลูกรังหนา ๐.๒๐ เมตร หรือปริมาตรดินลูกรังไม่น้อยกว่า ๑,๐๐๐ ลบ.ม พร้อมเกรดบดอัดแน่น จุดดำเนินการจากที่นายปองเพิ่มพูนที่นางนุ สำราญริน			๑๕๐,๐๐๐ (๖๐:๑๕๐,๐๐๐)		ถนน ๑ สาย	เกษตรกรได้ใช้ถนนในการขนย้ายผลผลิตทางการเกษตรได้อย่างสะดวกรวดเร็ว	กองช่าง
๓๑	โครงการปรับปรุงซ่อมแซมถนนหลุมลูกรังเพื่อการเกษตร จากบ้านโนนสังข์-บ้านวังม่วง ม.๕	เพื่อปรับปรุงถนนให้เกษตรกรใช้ในการขนย้ายผลผลิตทางการเกษตรได้อย่างสะดวกรวดเร็ว	หมู่ที่ ๕ ขนาดกว้างเฉลี่ย ๕.๐๐ เมตร ยาว ๒,๓๒๐ เมตร ลงดินลูกรังหนาเฉลี่ย ๐.๑๐ เมตร หรือปริมาตรหินคลุกไม่น้อยกว่า ๑,๔๖๐ ลบ.ม พร้อมเกรดบดอัดแน่น จุดดำเนินการถนนสายโนนสังข์-วังม่วง	๘๕๖,๐๐๐				ถนน ๑ สาย	เกษตรกรได้ใช้ถนนในการขนย้ายผลผลิตทางการเกษตรได้อย่างสะดวกรวดเร็ว	กองช่าง
๓๒	โครงการปรับปรุงซ่อมแซมถนนหลุมลูกรังเข้าสู่พื้นที่เกษตร จากหिनกอง-บ้านโนนชาติ ม.๕	เพื่อปรับปรุงถนนให้เกษตรกรใช้ในการขนย้ายผลผลิตทางการเกษตรได้อย่างสะดวกรวดเร็ว	หมู่ที่ ๕ ขนาดกว้างเฉลี่ย ๔.๐๐ ม. ยาว ๑,๖๘๐ เมตร ลงดินลูกรังหนา ๐.๐๕ เมตร หรือปริมาตรหินคลุกไม่น้อยกว่า ๓๓๖ ลบ.ม พร้อมเกรดบดอัดแน่น จุดดำเนินการสายหिनกอง-โนนชาติ			๒๐๐,๐๐๐ (๖๐:๒๐๐,๐๐๐)		ถนน ๑ สาย	เกษตรกรได้ใช้ถนนในการขนย้ายผลผลิตทางการเกษตรได้อย่างสะดวกรวดเร็ว	กองช่าง
๓๓	โครงการปรับปรุงซ่อมแซมถนนหลุมลูกรังเข้าสู่พื้นที่เกษตร จากบ้านนายหนวด-บ้านโนนชาติ ม.๕	เพื่อปรับปรุงถนนให้เกษตรกรใช้ในการขนย้ายผลผลิตทางการเกษตรได้อย่างสะดวกรวดเร็ว	หมู่ที่ ๕ ขนาดกว้างเฉลี่ย ๔.๐๐ ม. ยาว ๑,๔๖๐ ม. ลงดินลูกรังหนา ๐.๑๐ม. หรือปริมาตรหินคลุกไม่น้อยกว่า ๕๘๔ ลบ.ม. พร้อมเกรดบดอัดแน่น จุดดำเนินการจากที่นายหนวด-โนนชาติ		๓๕๐,๐๐๐ (๖๐:๓๕๐,๐๐๐)			ถนน ๑ สาย	เกษตรกรได้ใช้ถนนในการขนย้ายผลผลิตทางการเกษตรได้อย่างสะดวกรวดเร็ว	กองช่าง

ที่	โครงการ	วัตถุประสงค์	เป้าหมาย (ผลผลิตของโครงการ)	งบประมาณและที่ผ่านมา				ตัวชี้วัด (KPI)	ผลที่คาดว่าจะได้รับ	หน่วยงาน รับผิดชอบหลัก
				๒๕๖๑ (บาท)	๒๕๖๒ (บาท)	๒๕๖๓ (บาท)	๒๕๖๔ (บาท)			
๓๔	โครงการปรับปรุงซ่อมแซมถนนเข้าสู่พื้นที่การเกษตร จากที่นายสุทัศน์ เตียรเขียว-ที่นางคำเวียง เปคอนสาร ม.๕	เพื่อปรับปรุงถนนให้เกษตรกรใช้ในการขนย้ายผลผลิตทางการเกษตรได้อย่างสะดวกรวดเร็ว	หมู่ที่ ๕ ขนาดกว้างเฉลี่ย ๔.๐๐ ม. ยาว ๓๕๐ ม. ลงหินคลุกหนา ๐.๑๐ ม. หรือปริมาตรหินคลุกไม่น้อยกว่า ๑๔๐ ลบ.ม. พร้อมเกรดบดอัดแน่น จากที่นายสุทัศน์ เตียรเขียว-ที่นางคำเวียง เปคอนสาร		๘๕,๐๐๐ (๖๐:๘๕,๐๐๐)			ถนน ๑ สาย	เกษตรกรได้ใช้ถนนในการขนย้ายผลผลิตทางการเกษตรได้อย่างสะดวกรวดเร็ว	กองช่าง
๓๕	โครงการปรับปรุงซ่อมแซมถนนภายในหมู่บ้านจากบ้านนายเอก โคจำนง - บ้าน จ.ส.ต.สยาม ม. ๘	เพื่อให้ประชาชนมีถนนสำหรับใช้ในการคมนาคมได้อย่างสะดวกและปลอดภัย	หมู่ที่ ๘ ขนาดกว้างเฉลี่ย ๔.๐๐ ม. ยาว ๘๐๐ ม. ลงหินคลุกหนา ๐.๑๐ เมตร หรือปริมาตรหินคลุกไม่น้อยกว่า ๓๒๐ ลบ.ม. พร้อมเกรดบดอัดแน่น จุดดำเนินการ นายเอก โคจำนง -บ้าน จ.ส.ต.สยาม	๒๐๐,๐๐๐ (๖๐:๒๐๐,๐๐๐)				ถนน ๑ สาย	เกษตรกรได้ใช้ถนนในการขนย้ายผลผลิตทางการเกษตรได้อย่างสะดวกรวดเร็ว	กองช่าง
๓๖	โครงการปรับปรุงซ่อมแซมถนนเพื่อการเกษตรสายชีวีวีรวิสัย-คลองชลประทาน ม. ๘	เพื่อปรับปรุงถนนให้เกษตรกรใช้ในการขนย้ายผลผลิตทางการเกษตรได้อย่างสะดวกรวดเร็ว	หมู่ที่ ๘ ขนาดกว้างเฉลี่ย ๔.๐๐ ม. ยาว ๙๘๐ ม. ลงดินลูกรังหนา ๐.๒๐ เมตร หรือปริมาตรหินคลุกไม่น้อยกว่า ๗๘๔ ลบ.ม. และลงหินคลุก หนาเฉลี่ย ๐.๐๕ เมตร ปริมาตรหินคลุก ๑๙๖ ลบ.ม พร้อมเกรดบดอัดแน่น จุดดำเนินการสายชีวีวีรวิสัย-คลองชลประทาน๘	๒๔๐,๐๐๐ (๖๐:๒๔๐,๐๐๐)				ถนน ๑ สาย	เกษตรกรได้ใช้ถนนในการขนย้ายผลผลิตทางการเกษตรได้อย่างสะดวกรวดเร็ว	กองช่าง
๓๗	โครงการก่อสร้างถนนลูกรังเพื่อการเกษตรจากเสาโทรศัพท์-นางบาทยัน ตอพล ม.๘	เพื่อปรับปรุงถนนให้เกษตรกรใช้ในการขนย้ายผลผลิตทางการเกษตรได้อย่างสะดวกรวดเร็ว	หมู่ที่ ๘ ขนาดกว้างเฉลี่ย ๔.๐๐ ม. ยาว ๑,๘๐๐ ม. ลงหินคลุกหนา ๐.๑๐ ม. หรือปริมาตรหินคลุกไม่น้อยกว่า ๗๒๐ ลบ.ม. พร้อมเกรดบดอัดแน่นจุดดำเนินการจากเสาโทรศัพท์-นางบาทยัน ตอพล		๔๕๐,๐๐๐ (๖๐:๔๕๐,๐๐๐)			ถนน ๑ สาย	เกษตรกรได้ใช้ถนนในการขนย้ายผลผลิตทางการเกษตรได้อย่างสะดวกรวดเร็ว	กองช่าง

.....

ที่	โครงการ	วัตถุประสงค์	เป้าหมาย (ผลผลิตของโครงการ)	งบประมาณและที่ผ่านมา				ตัวชี้วัด (KPI)	ผลที่คาดว่าจะได้รับ	หน่วยงาน รับผิดชอบหลัก
				๒๕๖๑ (บาท)	๒๕๖๒ (บาท)	๒๕๖๓ (บาท)	๒๕๖๔ (บาท)			
๓๘	โครงการปรับปรุงซ่อมแซมถนนลูกรังเพื่อการเกษตรสายไร่มังกรทอง-เชียงน้อย ม. ๘	เพื่อปรับปรุงถนนให้เกษตรกรใช้ในการขนย้ายผลผลิตทางการเกษตรได้อย่างสะดวกรวดเร็ว	หมู่ที่ ๘ ขนาดกว้างเฉลี่ย ๔.๐๐ เมตร ยาว ๒,๐๐๐ เมตร ลงดินลูกรังหนา ๐.๒๐ เมตร หรือปริมาตรดินลูกรังไม่น้อยกว่า ๑,๖๐๐ลบ.ม พร้อมเกรดบดอัดแน่น จุดดำเนินการไร่มังกรทอง-เชียงน้อย	๒๔๐,๐๐๐ (๖๐:๒๔๐,๐๐๐)				ถนน ๑ สาย	เกษตรกรได้ใช้ถนนในการขนย้ายผลผลิตทางการเกษตรได้อย่างสะดวกรวดเร็ว	กองช่าง
๓๙	โครงการก่อสร้างถนนลงหินคลุกเพื่อการเกษตรจากที่นายหนุแดง-ที่นายบุตร ม. ๑๑	เพื่อปรับปรุงถนนให้เกษตรกรใช้ในการขนย้ายผลผลิตทางการเกษตรได้อย่างสะดวกรวดเร็ว	หมู่ที่ ๑๑ ขนาดกว้างเฉลี่ย ๔.๐๐ ม. ยาว ๙๐๐ ม. ลงดินลูกรังหนา ๐.๒๐ ม. หรือปริมาตรดินลูกรัง ไม่น้อยกว่า ๗๒๐ลบ.ม พร้อมเกลดบดอัดแน่นจุดดำเนินการจากที่นายหนุแดง-ที่นายบุตร				๓๓,๖๐๐	ถนน ๑ สาย	เกษตรกรได้ใช้ถนนในการขนย้ายผลผลิตทางการเกษตรได้อย่างสะดวกรวดเร็ว	กองช่าง
๔๐	โครงการก่อสร้างถนนลงหินคลุกเพื่อการเกษตรจากห้วยสะเดา-ที่นายประสิทธิ์ คำมะตะศิลา ม. ๑๑	เพื่อปรับปรุงถนนให้เกษตรกรใช้ในการขนย้ายผลผลิตทางการเกษตรได้อย่างสะดวกรวดเร็ว	หมู่ที่ ๑๑ ขนาดกว้างเฉลี่ย ๔.๐๐ เมตร ยาว ๙๐๐ เมตร ลงดินลูกรังหนา ๐.๒๐ เมตร หรือปริมาตรดินลูกรัง ไม่น้อยกว่า ๗๒๐ ลบ.ม พร้อมเกลดบดอัดแน่นจุดดำเนินการ จากห้วยสะเดา-ที่นายประสิทธิ์ คำมะตะศิลา	๓๓,๖๐๐				ถนน ๑ สาย	เกษตรกรได้ใช้ถนนในการขนย้ายผลผลิตทางการเกษตรได้อย่างสะดวกรวดเร็ว	กองช่าง
๔๑	โครงการปรับปรุงซ่อมแซมถนนลูกรังเข้าสู่พื้นที่การเกษตร จากสามแยกนายนารวม-สามแยกห้วยสะเดา ม. ๑๑	เพื่อปรับปรุงถนนให้เกษตรกรใช้ในการขนย้ายผลผลิตทางการเกษตรได้อย่างสะดวกรวดเร็ว	หมู่ที่ ๑๑ ขนาดกว้างเฉลี่ย ๔.๐๐ ม. ยาว ๒,๐๐๐ ม. ลงหินคลุกหนา ๐.๑๐ เมตร ปริมาตรหินคลุก ๘๐๐ ลบ.ม. พร้อมเกรดบดอัดแน่น จุดดำเนินการจากสามแยกนายนารวม -สามแยกห้วยสะเดา	๔๔๐,๐๐๐				ถนน ๑ สาย	เกษตรกรได้ใช้ถนนในการขนย้ายผลผลิตทางการเกษตรได้อย่างสะดวกรวดเร็ว	กองช่าง

.....

ที่	โครงการ	วัตถุประสงค์	เป้าหมาย (ผลผลิตของโครงการ)	งบประมาณและที่ผ่านมา				ตัวชี้วัด (KPI)	ผลที่คาดว่าจะได้รับ	หน่วยงาน รับผิดชอบหลัก
				๒๕๖๑ (บาท)	๒๕๖๒ (บาท)	๒๕๖๓ (บาท)	๒๕๖๔ (บาท)			
๔๒	โครงการปรับปรุงซ่อมแซมถนนลูกรังเข้าสู่พื้นที่การเกษตร จากแยกไปเชียงน้อย-ที่นายรวม ม. ๑๑	เพื่อปรับปรุงถนนให้เกษตรกรใช้ในการขนย้ายผลผลิตทางการเกษตรได้อย่างสะดวกรวดเร็ว	หมู่ที่ ๑๑ กว้างเฉลี่ย ๔.๐๐ ม. ยาว ๑,๕๐๐ ม. ลงลูกรังหนาเฉลี่ย ๐.๒๐ เมตร ปริมาตรดินลูกรังไม่น้อยกว่า ๑,๒๐๐ ลบ.ม ลงหินคลุกหนา ๐.๑๐ ม. ปริมาตรหินคลุก ๖๐๐ ลบ.ม พร้อมเกรดบดอัดแน่น จากแยกไปเชียงน้อย-ที่นายรวม	๕๓๐,๐๐๐ (๖๐:๕๓๐,๐๐๐)				ถนน ๑ สาย	เกษตรกรได้ใช้ถนนในการขนย้ายผลผลิตทางการเกษตรได้อย่างสะดวกรวดเร็ว	กองช่าง
๔๓	โครงการปรับปรุงซ่อมแซมถนนลูกรังเพื่อการเกษตรจากที่นายบุญเลิศ โคกม่วง-ที่นายวิชัย สุจริต ม.๑๑	เพื่อปรับปรุงถนนให้เกษตรกรใช้ในการขนย้ายผลผลิตทางการเกษตรได้อย่างสะดวกรวดเร็ว	หมู่ที่ ๑๑ ขนาดกว้างเฉลี่ย ๔.๐๐ ม. ยาว ๑,๐๐๐ ม. ลงดินลูกรังหนา ๐.๒๐ ม. หรือ ปริมาตรดินลูกรัง ไม่น้อยกว่า ๘๐๐ ลบ.ม พร้อมเกรดบดอัดแน่น จุดดำเนินการจากที่นายบุญเลิศ โคกม่วง-ที่นายวิชัย สุจริต				๑๒๐,๐๐๐ (๖๐:๑๒๐,๐๐๐)	ถนน ๑ สาย	เกษตรกรได้ใช้ถนนในการขนย้ายผลผลิตทางการเกษตรได้อย่างสะดวกรวดเร็ว	กองช่าง
๔๔	โครงการก่อสร้างถนนลงหินคลุกเพื่อการเกษตรจากบ้านนางทองลั่น-ที่นายจรูญ ศิลคุ้ม ม. ๑๑	เพื่อปรับปรุงถนนให้เกษตรกรใช้ในการขนย้ายผลผลิตทางการเกษตรได้อย่างสะดวกรวดเร็ว	หมู่ที่ ๑๑ ขนาดกว้างเฉลี่ย ๔.๐๐ เมตร ยาว ๒,๐๐๐ เมตร ลงหินคลุกหนา ๐.๐๕ เมตร ปริมาตรหินคลุก ๔๐๐ ลบ.ม. พร้อมเกรดบดอัดแน่นจากบ้านนางทองลั่น-ที่นายจรูญ ศิลคุ้ม	๒๔๐,๐๐๐ (๖๐:๒๔๐,๐๐๐)				ถนน ๑ สาย	เกษตรกรได้ใช้ถนนในการขนย้ายผลผลิตทางการเกษตรได้อย่างสะดวกรวดเร็ว	กองช่าง
๔๕	โครงการปรับปรุงซ่อมแซมถนนเข้าสู่พื้นที่การเกษตรพร้อมวางท่อ ขนาด ๑๔๐ จำนวน ๓ จุดๆ ละ ๖ ท่อน จากที่นายมานิตย์ ลาตเงิน - ที่นายบุญมา ลากโซด ม.๑๑	เพื่อปรับปรุงถนนให้เกษตรกรใช้ในการขนย้ายผลผลิตทางการเกษตรได้อย่างสะดวกรวดเร็ว	หมู่ที่ ๑๑ ขนาดความกว้าง ๔.๐๐ เมตร ยาว ๑,๐๐๐ เมตร ลงดินลูกรังหนาเฉลี่ย ๐.๓๐ เมตร ปริมาตรดินลูกรังไม่น้อยกว่า ๑,๒๐๐ ลบ.ม เกรดบดอัดแน่น พร้อมวางท่อระบายน้ำ ๑๔๐ จำนวน ๓ จุดๆ ละ ๖ ท่อน จากที่นายมานิตย์ ลาตเงิน - ที่นายบุญมา ลากโซด			๒๐๐,๐๐๐ (๖๐:๒๐๐,๐๐๐)		ถนน ๑ สาย	เกษตรกรได้ใช้ถนนในการขนย้ายผลผลิตทางการเกษตรได้อย่างสะดวกรวดเร็ว	กองช่าง

.....

ที่	โครงการ	วัตถุประสงค์	เป้าหมาย (ผลผลิตของโครงการ)	งบประมาณและที่ผ่านมา				ตัวชี้วัด (KPI)	ผลที่คาดว่าจะได้รับ	หน่วยงาน รับผิดชอบหลัก
				๒๕๖๑ (บาท)	๒๕๖๒ (บาท)	๒๕๖๓ (บาท)	๒๕๖๔ (บาท)			
๔๖	โครงการปรับปรุงซ่อมแซมถนนลูกรังเพื่อการเกษตรจากศาลากลางบ้าน-ลำน้ำพรม ม. ๑๒	เพื่อปรับปรุงถนนให้เกษตรกรใช้ในการขนย้ายผลผลิตทางการเกษตรได้อย่างสะดวกรวดเร็ว	หมู่ที่ ๑๒ ขนาดกว้างเฉลี่ย ๔.๐๐ ม. ยาว ๑๗๐ ม. ลงดินลูกรังหนาเฉลี่ย ๐.๘๐ เมตร ปริมาตรดินลูกรังไม่น้อยกว่า ๕๔๔ ลบ.ม ลงหินคลุกหนาเฉลี่ย ๐.๑๐ ม. ปริมาตรหินคลุก ๖๘ ลบ.ม พร้อมเกรดบดอัดแน่น สายศาลากลางบ้าน-ลำน้ำพรม	๓๐,๐๐๐ (๖๐:๖๐,๐๐๐)				ถนน ๑ สาย	เกษตรกรได้ใช้ถนนในการขนย้ายผลผลิตทางการเกษตรได้อย่างสะดวกรวดเร็ว	กองช่าง
๔๗	โครงการปรับปรุงซ่อมแซมถนนลูกรังเพื่อการเกษตรจากบ้านนายวาสนา- ที่นาผู้ใหญ่บ้าน ม. ๑๒	เพื่อปรับปรุงถนนให้เกษตรกรใช้ในการขนย้ายผลผลิตทางการเกษตรได้อย่างสะดวกรวดเร็ว	หมู่ที่ ๑๒ ขนาดกว้างเฉลี่ย ๔.๐๐ เมตร ยาว ๕๒๐ เมตร ลงดินลูกรังหนา ๐.๒๐ เมตร หรือปริมาตรดินลูกรังไม่น้อยกว่า ๔๑๖ ลบ.ม ลงหินคลุก หนา ๐.๐๕ เมตร ปริมาตรหินคลุกไม่น้อยกว่า ๑๐๔ ลบ.ม พร้อมปรับเกลี่ยเรียบ จุดดำเนินการจากบ้านนายวาสนา- ที่นาผู้ใหญ่บ้าน		๑๕๐,๐๐๐ (๖๐:๑๕๐,๐๐๐)			ถนน ๑ สาย	เกษตรกรได้ใช้ถนนในการขนย้ายผลผลิตทางการเกษตรได้อย่างสะดวกรวดเร็ว	กองช่าง
๔๘	โครงการปรับปรุงซ่อมแซมถนนลูกรังเพื่อการเกษตรจากบ้านนายสวา-ที่นาผู้ใหญ่บ้าน ม. ๑๒	เพื่อปรับปรุงถนนให้เกษตรกรใช้ในการขนย้ายผลผลิตทางการเกษตรได้อย่างสะดวกรวดเร็ว	หมู่ที่ ๑๒ ขนาดกว้างเฉลี่ย ๔.๐๐ ม. ยาว ๒๔๗ ม. ลงหินคลุกหนา ๐.๑๐ เมตร หรือ ปริมาตรหินคลุกไม่น้อยกว่า ๙๘.๘๐ ลบ.ม พร้อมเกรดบดอัดแน่น จุดดำเนินการจากบ้านนายสวา-ที่นาผู้ใหญ่บ้าน			๕๗,๐๐๐ (๖๐:๕๗,๐๐๐)		ถนน ๑ สาย	เกษตรกรได้ใช้ถนนในการขนย้ายผลผลิตทางการเกษตรได้อย่างสะดวกรวดเร็ว	กองช่าง
๔๙	โครงการปรับปรุงซ่อมแซมถนนลูกรังเพื่อการเกษตรจากบ้านนางสุภาพ-ห้วยข่า ม. ๑๒	เพื่อปรับปรุงถนนให้เกษตรกรใช้ในการขนย้ายผลผลิตทางการเกษตรได้อย่างสะดวกรวดเร็ว	หมู่ที่ ๑๒ ขนาดกว้างเฉลี่ย ๔.๐๐ ม. ยาว ๗๐๐ ม. ลงดินลูกรังหนา ๐.๒๐ ม. หรือ ปริมาตรดินลูกรังไม่น้อยกว่า ๕๖๐ ลบ.ม ลงหินคลุก หนา ๐.๐๕ ม. ปริมาตรหินคลุกไม่น้อยกว่า ๑๔๐ ลบ.ม พร้อมเกรดบดอัดแน่น จุดดำเนินการจากแยกที่นางสุภาพ-ห้วยข่า	๑๘๐,๐๐๐ (๖๐:๑๘๐,๐๐๐)				ถนน ๑ สาย	เกษตรกรได้ใช้ถนนในการขนย้ายผลผลิตทางการเกษตรได้อย่างสะดวกรวดเร็ว	กองช่าง

ที่	โครงการ	วัตถุประสงค์	เป้าหมาย (ผลผลิตของโครงการ)	งบประมาณและที่ผ่านมา				ตัวชี้วัด (KPI)	ผลที่คาดว่าจะได้รับ	หน่วยงาน รับผิดชอบหลัก
				๒๕๖๑ (บาท)	๒๕๖๒ (บาท)	๒๕๖๓ (บาท)	๒๕๖๔ (บาท)			
๕๐	โครงการปรับปรุงซ่อมแซมถนนลูกรังเข้าสู่พื้นที่การเกษตรสายแยกทางหลวง ๒๕๑๙ ถึงที่นาเกษตรกรบ้านห้วยข่า ม. ๑๒	เพื่อปรับปรุงถนนให้เกษตรกรใช้ในการขนย้ายผลผลิตทางการเกษตรได้อย่างสะดวกรวดเร็ว	หมู่ที่ ๑๓ ขนาดกว้างเฉลี่ย ๓.๕๐ เมตร ยาว ๕๐๐ เมตร ลงลูกรังหนาเฉลี่ย ๐.๓๐ เมตร ปริมาตรดินลูกรังไม่น้อยกว่า ๕๒๕ ลบ.ม พร้อมเกรดบดอัดแน่น จุดดำเนินการจากสายแยกทางหลวง ๒๕๑๙ ถึงที่นาเกษตรกรบ้านห้วยข่า	๗๕,๐๐๐				ถนน ๑ สาย	เกษตรกรได้ใช้ถนนในการขนย้ายผลผลิตทางการเกษตรได้อย่างสะดวกรวดเร็ว	กองช่าง
๕๑	โครงการปรับปรุงซ่อมแซมถนนลูกรังเพื่อการเกษตรจากทุ่งจาน-นาดง พร้อมวางท่อ ม. ๑๓	เพื่อปรับปรุงถนนให้เกษตรกรใช้ในการขนย้ายผลผลิตทางการเกษตรได้อย่างสะดวกรวดเร็ว	หมู่ที่ ๑๓ ขนาดกว้างเฉลี่ย ๔.๐๐ ม. ยาว ๑,๐๐๐ม. ลงดินลูกรังหนา ๐.๒๐ ม. หรือปริมาตรดินลูกรัง ไม่น้อยกว่า ๘๐๐ ลบ.ม พร้อมเกรดบดอัดแน่น จุดดำเนินการทุ่งจาน-นาดง	๑๔๐,๐๐๐ (๖๐:๑๔๐,๐๐๐)				ถนน ๑ สาย	เกษตรกรได้ใช้ถนนในการขนย้ายผลผลิตทางการเกษตรได้อย่างสะดวกรวดเร็ว	กองช่าง
๕๒	โครงการปรับปรุงซ่อมแซมถนนลูกรังเพื่อการเกษตรจากภูชี้ห่าน-บ้านเตาถ่าน พร้อมวางท่อระบายน้ำ ม.๑๓	เพื่อปรับปรุงถนนให้เกษตรกรใช้ในการขนย้ายผลผลิตทางการเกษตรได้อย่างสะดวกรวดเร็ว	หมู่ที่ ๑๓ ขนาดกว้างเฉลี่ย ๔.๐๐ม. ยาว ๕๐๐ ม. ลงหินคลุกหนา ๐.๑๐ ม.หรือปริมาตรหินคลุกไม่น้อยกว่า ๒๐๐ลบ.ม เกรดบดอัดแน่น พร้อมวางท่อระบายน้ำ (ทำการนอกเขตตำบล) จุดดำเนินการจากภูชี้ห่าน-บ้านเตาถ่าน	๑๒๑,๐๐๐				ถนน ๑ สาย	เกษตรกรได้ใช้ถนนในการขนย้ายผลผลิตทางการเกษตรได้อย่างสะดวกรวดเร็ว	กองช่าง
๕๓	โครงการปรับปรุงซ่อมแซมถนนลูกรังเพื่อการเกษตรจากที่นายไผ่พจน์-นายไสว ม. ๑๓	เพื่อปรับปรุงถนนให้เกษตรกรใช้ในการขนย้ายผลผลิตทางการเกษตรได้อย่างสะดวกรวดเร็ว	หมู่ที่ ๑๓ ขนาดกว้างเฉลี่ย ๔.๐๐ ม. ยาว ๕๐๐ ม. ลงหินคลุกหนา ๐.๑๐ ม. ปริมาตรหินคลุกไม่น้อยกว่า ๒๐๐ ลบ.ม (ทำการนอกเขตตำบล) จากที่นายไผ่พจน์ - นายไสว	๑๑๗,๐๐๐				ถนน ๑ สาย	เกษตรกรได้ใช้ถนนในการขนย้ายผลผลิตทางการเกษตรได้อย่างสะดวกรวดเร็ว	กองช่าง

...

ที่	โครงการ	วัตถุประสงค์	เป้าหมาย (ผลผลิตของโครงการ)	งบประมาณและที่ผ่านมา				ตัวชี้วัด (KPI)	ผลที่คาดว่าจะได้รับ	หน่วยงาน รับผิดชอบหลัก
				๒๕๖๑ (บาท)	๒๕๖๒ (บาท)	๒๕๖๓ (บาท)	๒๕๖๔ (บาท)			
๕๔	โครงการปรับปรุงซ่อมแซมถนนลูกรังเพื่อการเกษตรจากที่นายบุญเดิม-ที่ยายแป้ว ม. ๑๓	เพื่อปรับปรุงถนนให้เกษตรกรใช้ในการขนย้ายผลผลิตทางการเกษตรได้อย่างสะดวกรวดเร็ว	หมู่ที่ ๑๓ ขนาดกว้างเฉลี่ย ๔.๐๐ เมตร ยาว ๑,๐๐๐ เมตร ลงหินคลุกหนา ๐.๑๐ เมตร หรือปริมาตรหินคลุกไม่น้อยกว่า ๔๐๐ ลบ.ม พร้อมเกรดบดอัดแน่น จากที่นายบุญเดิม-ที่ยายแป้ว			๒๕๐,๐๐๐ (๖๐:๒๕๐,๐๐๐)		ถนน ๑ สาย	เกษตรกรได้ใช้ถนนในการขนย้ายผลผลิตทางการเกษตรได้อย่างสะดวกรวดเร็ว	กองช่าง
๕๕	โครงการปรับปรุงซ่อมแซมถนนลูกรังเพื่อการเกษตรจากหนองลุ่มพุก-ที่นายเป็รียน-ที่นายสมพิศ ม. ๑๓	เพื่อปรับปรุงถนนให้เกษตรกรใช้ในการขนย้ายผลผลิตทางการเกษตรได้อย่างสะดวกรวดเร็ว	หมู่ที่ ๑๓ ขนาดกว้างเฉลี่ย ๔.๐๐ เมตร ยาว ๑,๐๐๐ เมตร ลงหินคลุกหนา ๐.๑๐ เมตร หรือปริมาตรหินคลุกไม่น้อยกว่า ๔๐๐ ลบ.ม พร้อมเกรดบดอัดแน่น จากหนองลุ่มพุก-ที่นายเป็รียน-ที่นายสมพิศ	๒๕๐,๐๐๐ (๖๐:๒๕๐,๐๐๐)				ถนน ๑ สาย	เกษตรกรได้ใช้ถนนในการขนย้ายผลผลิตทางการเกษตรได้อย่างสะดวกรวดเร็ว	กองช่าง
๕๖	โครงการปรับปรุงซ่อมแซมถนนลูกรังเพื่อการเกษตรพร้อมวางท่อระบายน้ำ สายกุดหญ้า-กุดหัวช้าง ม.๑๓	เพื่อปรับปรุงถนนให้เกษตรกรใช้ในการขนย้ายผลผลิตทางการเกษตรได้อย่างสะดวกรวดเร็ว	หมู่ที่ ๑๓ ขนาดกว้างเฉลี่ย ๔.๐๐ ม. ยาว ๑,๐๐๐ม. ลงหินคลุกหนา ๐.๑๐ ม. หรือปริมาตรหินคลุกไม่น้อยกว่า ๔๐๐ ลบ.ม พร้อมเกรดบดอัดแน่น จากสายกุดหญ้า-กุดหัวช้าง				๒๕๐,๐๐๐ (๖๐:๒๕๐,๐๐๐)	ถนน ๑ สาย	เกษตรกรได้ใช้ถนนในการขนย้ายผลผลิตทางการเกษตรได้อย่างสะดวกรวดเร็ว	กองช่าง
๕๗	โครงการปรับปรุงซ่อมแซมถนนลูกรังระหว่างตำบลบ้านเป้า-บ้านหัน (สายบ้านเป้ากุดกว้าง) ม.๑๔	เพื่อปรับปรุงถนนให้เกษตรกรใช้ในการขนย้ายผลผลิตทางการเกษตรได้อย่างสะดวกรวดเร็ว	หมู่ที่ ๑๔ ขนาดกว้าง ๓.๕๐ เมตร ยาว ๒,๕๐๐ เมตร ลงหินคลุกหนาเฉลี่ย ๐.๑๐ เมตร ปริมาตรหินคลุกไม่น้อยกว่า ๘๗๕ ลบ.ม พร้อมเกรดบดอัดแน่น จากถนนสายบ้านเป้า-กุดกว้าง	๕๐๐,๐๐๐				ถนน ๑ สาย	เกษตรกรได้ใช้ถนนในการขนย้ายผลผลิตทางการเกษตรได้อย่างสะดวกรวดเร็ว	กองช่าง

ที่	โครงการ	วัตถุประสงค์	เป้าหมาย (ผลผลิตของโครงการ)	งบประมาณและที่ผ่านมา				ตัวชี้วัด (KPI)	ผลที่คาดว่าจะได้รับ	หน่วยงาน รับผิดชอบหลัก
				๒๕๖๑ (บาท)	๒๕๖๒ (บาท)	๒๕๖๓ (บาท)	๒๕๖๔ (บาท)			
๕๘	โครงการปรับปรุงระบบกรองน้ำประปาหมู่บ้าน ม.๓	เพื่อให้ประชาชนได้ดื่มน้ำดื่มสะอาด ถูกหลักอนามัยและลดค่าใช้จ่ายในครัวเรือนในการซื้อน้ำดื่ม	หมู่ที่ ๓ ภายในหมู่บ้าน	๑๐๐,๐๐๐ (๖๐:๒๐๐,๐๐๐)				ประชาชนได้รับประโยชน์ ๑๐๐%	ประชาชนได้ดื่มน้ำดื่มสะอาด ถูกหลักอนามัยและค่าใช้จ่ายในครัวเรือนลดลง	กองช่าง
๕๙	โครงการติดตั้งระบบกรองน้ำประปาเพื่อบริโภค ม.๔	เพื่อให้ประชาชนได้ดื่มน้ำดื่มสะอาด ถูกหลักอนามัยและลดค่าใช้จ่ายในครัวเรือนในการซื้อน้ำดื่ม	หมู่ที่ ๔ ติดตั้งระบบกรองน้ำ	๓๐๐,๐๐๐ (๖๐:๓๐๐,๐๐๐)				ประชาชนได้รับประโยชน์ ๑๐๐%	ประชาชนได้ดื่มน้ำดื่มสะอาด ถูกหลักอนามัยและค่าใช้จ่ายในครัวเรือนลดลง	กองช่าง
๖๐	โครงการติดตั้งระบบกรองน้ำประปาเพื่อบริโภค ม.๕	เพื่อให้ประชาชนได้ดื่มน้ำดื่มสะอาด ถูกหลักอนามัยและลดค่าใช้จ่ายในครัวเรือนในการซื้อน้ำดื่ม	หมู่ที่ ๕ ติดตั้งระบบกรองน้ำ		๓๐๐,๐๐๐ (๖๐:๓๐๐,๐๐๐)			ประชาชนได้รับประโยชน์ ๑๐๐%	ประชาชนได้ดื่มน้ำดื่มสะอาด ถูกหลักอนามัยและค่าใช้จ่ายในครัวเรือนลดลง	กองช่าง
๖๑	โครงการก่อสร้างท่อลอดเหลี่ยมคสล.หัวยวงแดง ม.๖	เพื่อระบายน้ำไม่ให้ท่วมขังและระบายได้ทันที	หมู่ที่ ๖ ขนาดกว้าง ๒.๑๐ เมตร สูง ๒.๑๐ เมตร จุดหัวยวงแดง	๓๐๐,๐๐๐ (๖๐:๓๐๐,๐๐๐)				ประชาชนได้รับประโยชน์ ๑๐๐%	น้ำไม่ท่วมขังและระบายได้ทันที	กองช่าง
๖๒	โครงการขยายเขตน้ำประปาส่วนภูมิภาคเข้าหมู่บ้าน ม. ๘	เพื่อให้ประชาชนในหมู่บ้านมีระบบน้ำประปาใช้ทั้งอุปโภคและบริโภค	หมู่ที่ ๘ ภายในหมู่บ้าน		๓๐๐,๐๐๐ (๖๐:๓๐๐,๐๐๐)			ประชาชนได้รับประโยชน์ ๑๐๐%	ประชาชนในหมู่บ้านมีระบบน้ำประปาใช้ทั้งอุปโภคและบริโภค	กองช่าง
๖๓	โครงการขยายเขตน้ำประปาส่วนภูมิภาคเข้าสู่คุ้มโนนสวรรค์ บ้านโนนชาด ม. ๑๑	เพื่อให้ประชาชนในหมู่บ้านมีระบบน้ำประปาใช้ทั้งอุปโภคและบริโภค	หมู่ที่ ๑๑ คุ้มโนนสวรรค์	๕๐๐,๐๐๐				ประชาชนได้รับประโยชน์ ๑๐๐%	ประชาชนในหมู่บ้านมีระบบน้ำประปาใช้ทั้งอุปโภคและบริโภค	กองช่าง
๖๔	โครงการขยายเขตน้ำประปาส่วนภูมิภาคเข้าหมู่บ้าน ม. ๑๒	เพื่อให้ประชาชนในหมู่บ้านมีระบบน้ำประปาใช้ทั้งอุปโภคและบริโภค	หมู่ที่ ๑๒ ภายในหมู่บ้าน		๕๐๐,๐๐๐ (๖๐:๓๐๐,๐๐๐)			ประชาชนได้รับประโยชน์ ๑๐๐%	ประชาชนในหมู่บ้านมีระบบน้ำประปาใช้ทั้งอุปโภคและบริโภค	กองช่าง

....

ที่	โครงการ	วัตถุประสงค์	เป้าหมาย (ผลผลิตของโครงการ)	งบประมาณและที่ผ่านมา				ตัวชี้วัด (KPI)	ผลที่คาดว่าจะได้รับ	หน่วยงาน รับผิดชอบหลัก
				๒๕๖๑ (บาท)	๒๕๖๒ (บาท)	๒๕๖๓ (บาท)	๒๕๖๔ (บาท)			
๖๕	โครงการก่อสร้างประปาหมู่บ้าน หอดิ่งสูง ม.๑๓	เพื่อให้ประชาชนในหมู่บ้านมี ระบบน้ำประปาใช้ทั้งอุบิโคคและ บริโคค	หมู่ที่ ๘ ขนาดกว้าง ๓.๖๐ เมตร ยาว ๓.๖๐ เมตร สูง ๑๑.๕๐ เมตร	๓๕๐,๐๐๐				ประชาชน ได้รับ ประโยชน์ ๑๐๐%	ประชาชนในหมู่บ้านมี ระบบน้ำประปาใช้ทั้ง อุบิโคคและบริโคค	กองช่าง
	รวม ๖๕ โครงการ			๑๑,๗๘๒,๖๐ ๐	๓,๘๒๓,๐๐๐	๑,๖๐๗,๐๐๐	๑,๐๓๓,๖๐๐			

...

๒.๓ แผนงานเคหะและชุมชน

ที่	โครงการ	วัตถุประสงค์	เป้าหมาย (ผลผลิตของโครงการ)	งบประมาณและที่ผ่านมา				ตัวชี้วัด (KPI)	ผลที่คาดว่าจะได้รับ	หน่วยงาน รับผิดชอบหลัก
				๒๕๖๑ (บาท)	๒๕๖๒ (บาท)	๒๕๖๓ (บาท)	๒๕๖๔ (บาท)			
๑	โครงการก่อสร้างร่องระบายน้ำ คสล. ภายในหมู่บ้าน จากบ้านนายสุด การเกิด-นายบุญชู เลิศขามป้อม ม.๔	เพื่อให้น้ำไม่ท่วมขังและระบายได้ทันที	หมู่ที่ ๔ กว้าง๐.๕๐เมตร ลึก๐.๔๐เมตร ยาว ๑๐๐ เมตร	๑๖๐,๐๐๐ (๖๐:๑๖๐,๐๐๐)				ร่องระบายน้ำ ๑ สาย	น้ำไม่ท่วมขังและระบายได้ทันที	กองช่าง
๒	โครงการก่อสร้างร่องระบายน้ำ คสล. ภายในหมู่บ้าน จากบ้านนายทองมาก บัวโค้ง-บ้านนางหนูแวน ยาชามป้อม ม.๔	เพื่อให้น้ำไม่ท่วมขังและระบายได้ทันที	หมู่ที่ ๔ กว้าง๐.๕๐เมตร ลึก๐.๔๐เมตร ยาว ๒๐๐ เมตร			๓๒๐,๐๐๐ (๖๐:๓๒๐,๐๐๐)		ร่องระบายน้ำ ๑ สาย	น้ำไม่ท่วมขังและระบายได้ทันที	กองช่าง
๓	โครงการก่อสร้างร่องระบายน้ำ คสล. ภายในหมู่บ้าน จากบ้านนางศรีสุพรรณ ลือหาญ-บ้านนายเบน พรหมรัง ม.๔	เพื่อให้น้ำไม่ท่วมขังและระบายได้ทันที	หมู่ที่ ๔ กว้าง๐.๕๐เมตร ลึก๐.๔๐เมตร ยาว ๒๐๐ เมตร			๓๒๐,๐๐๐ (๖๐:๓๒๐,๐๐๐)		ร่องระบายน้ำ ๑ สาย	น้ำไม่ท่วมขังและระบายได้ทันที	กองช่าง
๔	โครงการก่อสร้างร่องระบายน้ำ คสล. ภายในหมู่บ้าน จากบ้านนายบัณฑิต ลากปรากฏ -สุดเขตวัดห่มศิลา ม.๔	เพื่อให้น้ำไม่ท่วมขังและระบายได้ทันที	หมู่ที่ ๔ กว้าง๐.๕๐เมตร ลึก๐.๔๐เมตร ยาว ๒๐๐ เมตร	๓๒๐,๐๐๐ (๖๐:๓๒๐,๐๐๐)				ร่องระบายน้ำ ๑ สาย	น้ำไม่ท่วมขังและระบายได้ทันที	กองช่าง
๕	โครงการก่อสร้างร่องระบายน้ำ คสล. ภายในหมู่บ้าน จากบ้านนางบุญตา บุรัมย์ - บ้านนายสมหมาย รุ่งเกษตร ม.๔	เพื่อให้น้ำไม่ท่วมขังและระบายได้ทันที	หมู่ที่ ๔ กว้าง๐.๕๐เมตร ลึก๐.๔๐เมตร ยาว ๒๐๐ เมตร			๓๒๐,๐๐๐ (๖๐:๓๒๐,๐๐๐)		ร่องระบายน้ำ ๑ สาย	น้ำไม่ท่วมขังและระบายได้ทันที	กองช่าง
๖	โครงการก่อสร้างร่องระบายน้ำ คสล. ภายในหมู่บ้าน จากบ้านนายคำพล กาลังกล้า - นายมี ประณีตพลกรัง ม.๔	เพื่อให้น้ำไม่ท่วมขังและระบายได้ทันที	หมู่ที่ ๔ กว้าง๐.๕๐เมตร ลึก๐.๔๐เมตร ยาว ๒๐๐ เมตร	๓๒๐,๐๐๐ (๖๐:๓๒๐,๐๐๐)				ร่องระบายน้ำ ๑ สาย	น้ำไม่ท่วมขังและระบายได้ทันที	กองช่าง

.....

ที่	โครงการ	วัตถุประสงค์	เป้าหมาย (ผลผลิตของโครงการ)	งบประมาณและที่ผ่านมา				ตัวชี้วัด (KPI)	ผลที่คาดว่าจะได้รับ	หน่วยงาน รับผิดชอบหลัก
				๒๕๖๑ (บาท)	๒๕๖๒ (บาท)	๒๕๖๓ (บาท)	๒๕๖๔ (บาท)			
๗	โครงการก่อสร้างร่องระบายน้ำ คสล. ภายในหมู่บ้าน จากบ้านนายสังวาล ชาติพลกรัง-บ้านนายชุมพร ประณีตพลกรัง ม.๔	เพื่อให้น้ำไม่ท่วมขังและระบายได้ทันที	หมู่ที่ ๔ กว้าง ๐.๕๐ เมตร ลึก ๐.๔๐ เมตร ยาว ๒๐๐ เมตร	๓๒๐,๐๐๐ (๖๐:๓๒๐,๐๐๐)				ร่องระบายน้ำ ๑ สาย	น้ำไม่ท่วมขังและระบายได้ทันที	กองช่าง
๘	โครงการก่อสร้างร่องระบายน้ำ คสล. ภายในหมู่บ้าน จากบ้านนายบุญชู เลิศขาม ป้อม-สะพานข้ามลำน้ำพรม ม.๔	เพื่อให้น้ำไม่ท่วมขังและระบายได้ทันที	หมู่ที่ ๔ กว้าง ๐.๕๐ เมตร ลึก ๐.๔๐ เมตร ยาว ๙๑ เมตร	๑๕๐,๐๐๐ (๖๐:๑๕๐,๐๐๐)				ร่องระบายน้ำ ๑ สาย	น้ำไม่ท่วมขังและระบายได้ทันที	กองช่าง
๙	โครงการร่องระบายน้ำภายในหมู่บ้าน จากบ้านนายสอน-บ้านนางสมใจ ม.๖	เพื่อให้น้ำไม่ท่วมขังและระบายได้ทันที	หมู่ที่ ๖ กว้าง ๐.๕๐ เมตร ลึก ๐.๔๐ เมตร ยาว ๒๐๐ เมตร	๓๒๐,๐๐๐ (๖๐:๓๒๐,๐๐๐)				ร่องระบายน้ำ ๑ สาย	น้ำไม่ท่วมขังและระบายได้ทันที	กองช่าง
๑๐	โครงการร่องระบายน้ำภายในหมู่บ้าน จากบ้านนางสม-บ้านนายคง ม.๖	เพื่อระบายน้ำไม่ท่วมขังและระบายได้ทันที	หมู่ที่ ๖ กว้าง ๐.๕๐ เมตร ลึก ๐.๔๐ เมตร ยาว ๒๐๐ เมตร	๓๒๐,๐๐๐ (๖๐:๓๒๐,๐๐๐)				ประชาชนได้รับประโยชน์ ๘๐%	น้ำไม่ท่วมขังและระบายได้ทันที	กองช่าง
๑๑	โครงการก่อสร้างร่องระบายน้ำภายในหมู่บ้าน จากบ้านนายสุทธิ ลากโซค-คลองชลประทาน ม.๑๐	เพื่อระบายน้ำไม่ท่วมขังและระบายได้ทันที	หมู่ที่ ๑๐ กว้าง ๐.๕๐ ม. ลึก ๐.๔๐ ม. ยาว ๒๐๐ ม. จากบ้านนายสุทธิ ลากโซค-คลองชลประทาน		๓๒๐,๐๐๐ (๖๐:๓๒๐,๐๐๐)			ประชาชนได้รับประโยชน์ ๘๐%	น้ำไม่ท่วมขังและระบายได้ทันที	กองช่าง
๑๒	โครงการก่อสร้างร่องระบายน้ำจากทางเข้าโรงเรียนบ้านโนนชาติ-บ้านนายโกวิท ดวงภมร ม.๑๒	เพื่อระบายน้ำไม่ท่วมขังและระบายได้ทันที	หมู่ที่ ๑๒ กว้าง ๐.๕๐ ม. ลึก ๐.๔๐ ม. ยาว ๒๐๐ ม. จากโรงเรียนบ้านโนนชาติ-ที่นายโกวิท	๓๒๐,๐๐๐				ประชาชนได้รับประโยชน์ ๘๐%	น้ำไม่ท่วมขังและระบายได้ทันที	กองช่าง
๑๓	โครงการก่อสร้างร่องระบายน้ำจากบ้านนางสุมิ-บ้านนายบุญมี ม.๑๒	เพื่อระบายน้ำไม่ท่วมขังและระบายได้ทันที	หมู่ที่ ๑๒ กว้าง ๐.๕๐ เมตร ลึก ๐.๔๐ เมตร ยาว ๒๐๐ เมตร	๓๒๐,๐๐๐ (๖๐:๓๒๐,๐๐๐)				ประชาชนได้รับประโยชน์ ๘๐%	น้ำไม่ท่วมขังและระบายได้ทันที	กองช่าง

ที่	โครงการ	วัตถุประสงค์	เป้าหมาย (ผลผลิตของโครงการ)	งบประมาณและที่ผ่านมา				ตัวชี้วัด (KPI)	ผลที่คาดว่าจะได้รับ	หน่วยงาน รับผิดชอบหลัก
				๒๕๖๑ (บาท)	๒๕๖๒ (บาท)	๒๕๖๓ (บาท)	๒๕๖๔ (บาท)			
๑๔	โครงการก่อสร้างร่องระบายน้ำจากบ้านนางสบู -บ้านนายบุญมี ม.๑๒	เพื่อระบายน้ำไม่ท่วมขังและระบายได้ทันที	หมู่ที่ ๑๒ กว้าง ๐.๕๐ เมตร ลึก ๐.๔๐ เมตร ยาว ๒๐๐ เมตร	๓๒๐,๐๐๐ (๖๐:๓๒๐,๐๐๐)				ประชาชนได้รับประโยชน์ ๘๐%	น้ำไม่ท่วมขังและระบายได้ทันที	กองช่าง
๑๕	โครงการก่อสร้างร่องระบายน้ำจากบ้านนางสมทรง-ลำน้ำพรม ม.๑๒	เพื่อระบายน้ำไม่ท่วมขังและระบายได้ทันที	หมู่ที่ ๑๒ กว้าง ๐.๕๐ เมตร ลึก ๐.๔๐ เมตร ยาว ๑๐๐ เมตร		๑๖๐,๐๐๐ (๖๐:๑๖๐,๐๐๐)			ประชาชนได้รับประโยชน์ ๘๐%	น้ำไม่ท่วมขังและระบายได้ทันที	กองช่าง
๑๖	โครงการปรับปรุงต่อเติมประตูระบายน้ำลำห้วยทิก (ฝายห้วยทิก) ม.๓	เพื่อให้ซ่อมแซมประตูระบายน้ำห้วยทิก ให้ใช้การได้ดีดังเดิม	หมู่ที่ ๓ ลำห้วยทิก (ฝายห้วยทิก)	๑๐๐,๐๐๐ (๖๐:๑๐๐,๐๐๐)				ประชาชนได้รับประโยชน์ ๙๐%	ประตูระบายน้ำห้วยทิกใช้การได้ดีดังเดิม	กองช่าง
๑๗.	โครงการปรับปรุงท่อระบายน้ำคอนกรีตเสริมเหล็ก จากบ้านนางหนูแวน ยามขามบ่อม-บ้านนายสุวรรณ นิลโอโล ม.๔	เพื่อระบายน้ำไม่ท่วมขังและระบายได้ทันที	หมู่ที่ ๔ จากบ้านนางหนูแวน ยามขามบ่อม-บ้านนายสุวรรณ นิลโอโล	๒๐๐,๐๐๐ (๖๐:๒๐๐,๐๐๐)				ประชาชนได้รับประโยชน์ ๘๐%	น้ำไม่ท่วมขังและระบายได้ทันที	กองช่าง
๑๘	โครงการปรับปรุงท่อระบายน้ำคอนกรีตเสริมเหล็ก จากบ้านนายสงบ ล้วนมงคล-ลำน้ำพรม ม.๔	เพื่อระบายน้ำไม่ท่วมขังและระบายได้ทันที	หมู่ที่ ๔ จากบ้านนายสงบ ล้วนมงคล-ลำน้ำพรม	๒๐๐,๐๐๐ (๖๐:๒๐๐,๐๐๐)				ประชาชนได้รับประโยชน์ ๘๐%	น้ำไม่ท่วมขังและระบายได้ทันที	กองช่าง
๑๙	โครงการขยายเขตไฟฟ้าแรงต่ำจากนายพงษ์ศักดิ์-ทางเข้าหมู่บ้าน พร้อมเสาไฟฟ้า ม. ๑	เพื่อให้ประชาชนมีไฟฟ้าแสงสว่าง ป้องกันการเกิดอุบัติเหตุ มีความปลอดภัยในชีวิตและทรัพย์สิน	หมู่ที่ ๑ นายพงษ์ศักดิ์-ทางเข้าหมู่บ้าน พร้อมเสาไฟฟ้า	๕๐,๐๐๐ (๖๐:๑๐๐,๐๐๐)				ประชาชนได้รับประโยชน์ ๑๐๐ %	ประชาชนมีไฟฟ้าแสงสว่างไว้ใช้ป้องกันการเกิดอุบัติเหตุและอุบัติเหตุภัยมีความปลอดภัยในชีวิตและทรัพย์สิน	กองช่าง
๒๐	โครงการติดตั้งโคมไฟส่องสว่าง จากที่นายสุรินทร์ ลีโนนเขวา-ประปา ม.๑	เพื่อให้ประชาชนมีไฟฟ้าแสงสว่าง ป้องกันการเกิดอุบัติเหตุ มีความปลอดภัยในชีวิตและทรัพย์สิน	หมู่ที่ ๑ จากที่นายสุรินทร์ ลีโนนเขวา-ประปา	๕๐,๐๐๐				ประชาชนได้รับประโยชน์ ๑๐๐ %	ประชาชนมีไฟฟ้าแสงสว่างไว้ใช้ป้องกันการเกิดอุบัติเหตุและอุบัติเหตุภัยมีความปลอดภัยในชีวิตและทรัพย์สิน	กองช่าง

ที่	โครงการ	วัตถุประสงค์	เป้าหมาย (ผลผลิตของโครงการ)	งบประมาณและที่ผ่านมา				ตัวชี้วัด (KPI)	ผลที่คาดว่าจะได้รับ	หน่วยงาน รับผิดชอบหลัก
				๒๕๖๑ (บาท)	๒๕๖๒ (บาท)	๒๕๖๓ (บาท)	๒๕๖๔ (บาท)			
๒๑	โครงการขยายเขตไฟฟ้าแรงต่ำจากที่ นายวีระศักดิ์-บ้านนายสุรัตน์ ม. ๓	เพื่อให้ประชาชนมีไฟฟ้าแสงสว่าง ป้องกันการเกิดอุบัติเหตุ มีความ ปลอดภัยในชีวิตและทรัพย์สิน	หมู่ที่ ๓ จากที่นายวีระศักดิ์- บ้านนาย สุรัตน์	๒๐๐,๐๐๐ (๖๐:๒๐๐,๐๐๐)				ประชาชนได้รับ ประโยชน์ ๑๐๐ %	ประชาชนมีไฟฟ้าแสงสว่างไว้ใช้ ป้องกันการเกิดอุบัติเหตุและ อุบัติเหตุมีความปลอดภัยในชีวิต และทรัพย์สิน	กองช่าง
๒๒	โครงการขยายเขตไฟฟ้าแรงต่ำ พร้อมติดตั้งโคมไฟส่องสว่างจากที่ นางสะแวงวรรณ-ที่นายเพ็ง ครง เคหา ม.๓	เพื่อให้ประชาชนมีไฟฟ้าแสงสว่าง ป้องกันการเกิดอุบัติเหตุ มีความ ปลอดภัยในชีวิตและทรัพย์สิน	หมู่ที่ ๓ นางสะแวงวรรณ -ที่ นายเพ็ง ครงเคหา	๒๐๐,๐๐๐ (๖๐:๒๐๐,๐๐๐)				ประชาชนได้รับ ประโยชน์ ๑๐๐ %	ประชาชนมีไฟฟ้าแสงสว่างไว้ใช้ ป้องกันการเกิดอุบัติเหตุและ อุบัติเหตุมีความปลอดภัยในชีวิต และทรัพย์สิน	กองช่าง
๒๓	โครงการขยายเขตไฟฟ้าแรงต่ำ ภายในหมู่บ้านจากบ้านนาง ศรีสุพรรณ ลือหาญ-เมรุวัดป่า ม.๔	เพื่อให้ประชาชนมีไฟฟ้าแสงสว่าง ป้องกันการเกิดอุบัติเหตุ มีความ ปลอดภัยในชีวิตและทรัพย์สิน	หมู่ที่ ๔ จากบ้าน นาง ศรีสุพรรณ ลือหาญ-เมรุวัดป่า	๑๐๐,๐๐๐ (๖๐:๑๐๐,๐๐๐)				ประชาชนได้รับ ประโยชน์ ๑๐๐%	ประชาชนมีไฟฟ้าแสงสว่างไว้ใช้ ป้องกันการเกิดอุบัติเหตุและ อุบัติเหตุมีความปลอดภัยในชีวิต และทรัพย์สิน	กองช่าง
๒๔	โครงการขยายเขตไฟฟ้าแรงต่ำเพื่อ การเกษตรจากสะพานข้ามลำน้ำพรม ฝั่งขวา-ดอนหัน ม.๔	เพื่อให้เกษตรกรมีไฟฟ้าใช้เพื่อ การทำเกษตรกรรม	หมู่ที่ ๔ จากสะพานข้ามลำน้ำ พรมฝั่งขวา-ดอนหัน	๕๐,๐๐๐				ประชาชนได้รับ ประโยชน์ ๑๐๐ %	เกษตรกรมีไฟฟ้าใช้เพื่อการทำ เกษตรกรรม	กองช่าง
๒๕	โครงการขยายเขตไฟฟ้าแรงต่ำเพื่อ การ เกษตรจากสะพานข้ามลำน้ำพรม ฝั่งซ้าย-ที่นางนางบุญบัน เลิศขามบ่อม ม.๔	เพื่อให้เกษตรกรมีไฟฟ้าใช้เพื่อ การทำเกษตรกรรม	หมู่ที่ ๔ จากสะพานข้ามลำน้ำ พรมฝั่งซ้าย-ที่นางนางบุญบัน เลิศขามบ่อม	๑๕๐,๐๐๐ (๖๐:๑๕๐,๐๐๐)				เกษตรได้รับ ประโยชน์ ๑๐๐ %	เกษตรกรมีไฟฟ้าใช้เพื่อการทำ เกษตรกรรม	กองช่าง
๒๖	โครงการขยายเขตไฟฟ้าแรงต่ำเพื่อ การเกษตรพร้อมติดตั้งโคมไฟส่อง สว่างจากบ้านหงแคล้ว ดอกเข็ม-นาย สมพงษ์ สุดมั่งมี ม.๔	เพื่อให้เกษตรกรมีไฟฟ้าใช้เพื่อ การทำเกษตรกรรม	หมู่ที่ ๔ นางแคล้ว ดอกเข็ม- นายสมพงษ์ สุดมั่งมี	๑๐๐,๐๐๐ (๖๐:๑๐๐,๐๐๐)				เกษตรได้รับ ประโยชน์ ๑๐๐ %	เกษตรกรมีไฟฟ้าใช้เพื่อการทำ เกษตรกรรม	กองช่าง

ที่	โครงการ	วัตถุประสงค์	เป้าหมาย (ผลผลิตของโครงการ)	งบประมาณและที่ผ่านมา				ตัวชี้วัด (KPI)	ผลที่คาดว่าจะได้รับ	หน่วยงาน รับผิดชอบหลัก
				๒๕๖๑ (บาท)	๒๕๖๒ (บาท)	๒๕๖๓ (บาท)	๒๕๖๔ (บาท)			
๒๗	โครงการขยายเขตไฟฟ้าแรงต่ำเพื่อการ เกษตรจากบ้านนายบัวลา แสงทามบ่อมบุงไชนุ่น ม.๔	เพื่อให้เกษตรกรมีไฟฟ้าใช้เพื่อการทำ เกษตรกรรม	หมู่ที่ ๔ นายบัวลา แสงทามบ่อมบุงไชนุ่น		๑๐๐,๐๐๐ (๖๐:๑๐๐,๐๐๐)			เกษตรกรได้รับ ประโยชน์ ๑๐๐ %	เกษตรกรมีไฟฟ้าใช้เพื่อการทำ เกษตรกรรม	กองช่าง
๒๘	โครงการติดตั้งไฟฟ้าส่องสว่างบ้านนายวิฑูรย์ เกื้อหนุน ม.๔	เพื่อให้ประชาชนมีไฟฟ้าแสงสว่าง ป้องกันการเกิดอุบัติเหตุ มีความปลอดภัยในชีวิตและทรัพย์สิน	หมู่ที่ ๔ บ้านนายวิฑูรย์ เกื้อหนุน	๑๐๐,๐๐๐ (๖๐:๑๐๐,๐๐๐)				ประชาชนได้รับ ประโยชน์ ๑๐๐ %	ประชาชนมีไฟฟ้าแสงสว่างไว้ใช้ ป้องกันการเกิดอุบัติเหตุและ อุบัติภัยมีความปลอดภัยใน ชีวิตและทรัพย์สิน	กองช่าง
๒๙	โครงการติดตั้งไฟฟ้าส่องสว่างบ้านพ่อปราณี-นางหนูแวน ม.๔	เพื่อให้ประชาชนมีไฟฟ้าแสงสว่าง ป้องกันการเกิดอุบัติเหตุ มีความปลอดภัยในชีวิตและทรัพย์สิน	หมู่ที่ ๔ บ้านพ่อปราณี-นางหนูแวน	๑๐๐,๐๐๐ (๖๐:๑๐๐,๐๐๐)				ประชาชนได้รับ ประโยชน์ ๑๐๐ %	ประชาชนมีไฟฟ้าแสงสว่างไว้ใช้ ป้องกันการเกิดอุบัติเหตุและ อุบัติภัยมีความปลอดภัยใน ชีวิตและทรัพย์สิน	กองช่าง
๓๐	โครงการขยายเขตไฟฟ้าแรงต่ำเพื่อการ เกษตรจากห้วยแล้ง-บ้านโนนสังข์ ม.๕	เพื่อให้เกษตรกรมีไฟฟ้าใช้เพื่อการทำ เกษตรกรรม	หมู่ที่ ๕ ห้วยแล้ง-บ้านโนนสังข์		๒๐๐,๐๐๐ (๖๐:๒๐๐,๐๐๐)			ประชาชนได้รับ ประโยชน์ ๑๐๐ %	เกษตรกรมีไฟฟ้าใช้เพื่อการทำ เกษตรกรรม	กองช่าง
๓๑	โครงการขยายหม้อแปลงไฟฟ้า หมู่บ้าน ม. ๕	เพื่อขยายหม้อแปลงไฟฟ้าให้มีกำลัง ไฟเพียงพอกับความต้องการของ ประชาชนในหมู่บ้าน	หมู่ที่ ๕ ภายในหมู่บ้าน	๑๕๐,๐๐๐ (๖๐:๑๕๐,๐๐๐)				ประชาชนได้รับ ประโยชน์ ๑๐๐ %	ประชาชนได้ใช้ไฟฟ้าอย่าง เพียงพอ ไฟฟ้าไม่ตกและดับ บ่อย	กองช่าง
๓๒	โครงการขยายเขตไฟฟ้าแรงต่ำ พร้อมติดตั้งโคมไฟส่องสว่างจากบ้านโนนสังข์-บ้านวังม่วง ม.๕	เพื่อให้ประชาชนมีไฟฟ้าแสงสว่าง ป้องกันการเกิดอุบัติเหตุ มีความปลอดภัยในชีวิตและทรัพย์สิน	หมู่ที่ ๕ จากบ้านโนนสังข์-บ้านวังม่วง			๕๐,๐๐๐ (๖๐:๑๐๐,๐๐๐)		ประชาชนได้รับ ประโยชน์ ๑๐๐ %	ประชาชนมีไฟฟ้าแสงสว่างไว้ใช้ ป้องกันการเกิดอุบัติเหตุและ อุบัติภัยมีความปลอดภัยใน ชีวิตและทรัพย์สิน	กองช่าง

ที่	โครงการ	วัตถุประสงค์	เป้าหมาย (ผลผลิตของโครงการ)	งบประมาณและที่ผ่านมา				ตัวชี้วัด (KPI)	ผลที่คาดว่าจะได้รับ	หน่วยงาน รับผิดชอบ หลัก
				๒๕๖๑ (บาท)	๒๕๖๒ (บาท)	๒๕๖๓ (บาท)	๒๕๖๔ (บาท)			
๓๓	โครงการติดตั้งโคมไฟส่องสว่างภายในหมู่บ้าน จากบ้านนายรัช-นายวิเชียร ม.๖	เพื่อให้ประชาชนมีไฟฟ้าแสงสว่าง ป้องกันการเกิดอุบัติเหตุ มีความปลอดภัยในชีวิตและทรัพย์สิน	หมู่ที่ ๖ จากบ้านนายรัช- นายวิเชียร				๑๐๐,๐๐๐ (๖๐:๑๐๐,๐๐๐)	ประชาชน ได้รับประโยชน์ ๑๐๐ %	ประชาชนมีไฟฟ้าแสงสว่างไว้ใช้ ป้องกันการเกิดอุบัติเหตุและอุบัติเหตุมีความปลอดภัยในชีวิตและทรัพย์สิน	กองช่าง
๓๔	โครงการติดตั้งโคมไฟส่องสว่างภายในหมู่บ้าน จากบ้านนายอำนาจ-นายอินสวา ม.๖	เพื่อให้ประชาชนมีไฟฟ้าแสงสว่าง ป้องกันการเกิดอุบัติเหตุ มีความปลอดภัยในชีวิตและทรัพย์สิน	หมู่ที่ ๖ จากบ้านนายอำนาจ-นายอินสวา				๒๐๐,๐๐๐ (๖๐:๒๐๐,๐๐๐)	เกษตรกร ได้รับประโยชน์ ๑๐๐%	ประชาชนมีไฟฟ้าแสงสว่างไว้ใช้ ป้องกันการเกิดอุบัติเหตุและอุบัติเหตุมีความปลอดภัยในชีวิตและทรัพย์สิน	กองช่าง
๓๕	โครงการติดตั้งโคมไฟส่องสว่างภายในหมู่บ้าน จากหน้าประปา-ชอยปู้ตา ม.๖	เพื่อให้ประชาชนมีไฟฟ้าแสงสว่าง ป้องกันการเกิดอุบัติเหตุ มีความปลอดภัยในชีวิตและทรัพย์สิน	หมู่ที่ ๖ จากหน้าประปา-ชอยปู้ตา				๑๐๐,๐๐๐ (๖๐:๑๐๐,๐๐๐)	ประชาชน ได้รับประโยชน์ ๑๐๐%	ประชาชนมีไฟฟ้าแสงสว่างไว้ใช้ ป้องกันการเกิดอุบัติเหตุและอุบัติเหตุมีความปลอดภัยในชีวิตและทรัพย์สิน	กองช่าง
๓๖	โครงการขยายเขตไฟฟ้าแรงต่ำเพื่อการเกษตรจากสะพาน-ที่นายประสาน ม.๖	เพื่อให้เกษตรกรมีไฟฟ้าใช้เพื่อการทำเกษตรกรรม	หมู่ที่ ๖ จากสะพาน - ที่นายประสาน				๑๐๐,๐๐๐ (๖๐:๑๐๐,๐๐๐)	เกษตรกรได้รับ ประโยชน์ ๙๐%	เกษตรกรมีไฟฟ้าใช้เพื่อการทำเกษตรกรรม	กองช่าง
๓๗	โครงการขยายเขตไฟฟ้าแรงต่ำภายในหมู่บ้าน จากบ้านนายไมตรี-นางศิวพร-นายคง ม.๖	เพื่อให้ประชาชนมีไฟฟ้าแสงสว่าง ป้องกันการเกิดอุบัติเหตุ มีความปลอดภัยในชีวิตและทรัพย์สิน	หมู่ที่ ๖ จากบ้านนายไมตรี-นางศิวพร-นายคง				๑๐๐,๐๐๐ (๖๐:๑๐๐,๐๐๐)	ประชาชน ได้รับประโยชน์ ๑๐๐%	ประชาชนมีไฟฟ้าแสงสว่างไว้ใช้ ป้องกันการเกิดอุบัติเหตุและอุบัติเหตุมีความปลอดภัยในชีวิตและทรัพย์สิน	กองช่าง
๓๘	โครงการขยายเขตไฟฟ้าแรงต่ำเพื่อการเกษตรจากที่นางประกาย-นางอัญชลี ชุนจันทร์ ม.๖	เพื่อให้เกษตรกรมีไฟฟ้าใช้เพื่อการทำเกษตรกรรม	หมู่ที่ ๖ จากนางประกาย-นางอัญชลี ชุนจันทร์	๑๐๐,๐๐๐ (๖๐:๑๐๐,๐๐๐)				เกษตรกรได้รับ ประโยชน์ ๙๐%	เกษตรกรมีไฟฟ้าใช้เพื่อการทำเกษตรกรรม	กองช่าง

ที่	โครงการ	วัตถุประสงค์	เป้าหมาย (ผลผลิตของโครงการ)	งบประมาณและที่ผ่านมา				ตัวชี้วัด (KPI)	ผลที่คาดว่าจะได้รับ	หน่วยงาน รับผิดชอบ หลัก
				๒๕๖๑ (บาท)	๒๕๖๒ (บาท)	๒๕๖๓ (บาท)	๒๕๖๔ (บาท)			
๓๙	โครงการขยายเขตไฟฟ้าแรงต่ำพร้อมติดตั้งโคมไฟฟ้าส่องสว่างจำนวน ๕ จุด จากทางหลวง๒๓๖๖-บ้านนายบหายัน ตอพล ม.๘	เพื่อให้ประชาชนมีไฟฟ้าแสงสว่างป้องกันการเกิดอุบัติเหตุ มีความปลอดภัยในชีวิตและทรัพย์สิน	หมู่ที่ ๘ จำนวน ๕ จุด จากทางหลวง๒๓๖๖-บ้านนายบหายัน ตอพล	๑๐๐,๐๐๐				เกษตรกร ได้รับประโยชน์ ๑๐๐%	ประชาชนมีไฟฟ้าแสงสว่างไว้ใช้ป้องกันการเกิดอุบัติเหตุและอุบัติเหตุมีความปลอดภัยในชีวิตและทรัพย์สิน	กองช่าง
๔๐	โครงการขยายเขตไฟฟ้าแรงต่ำพร้อมติดตั้งโคมไฟฟ้าส่องสว่างจากบ้านนายบุญหนา ส่งเสริม-คลองชลประทาน ม.๘	เพื่อให้ประชาชนมีไฟฟ้าแสงสว่างป้องกันการเกิดอุบัติเหตุ มีความปลอดภัยในชีวิตและทรัพย์สิน	หมู่ที่ ๘ จากบ้านนายบุญหนา ส่งเสริม-คลองชลประทาน	๒๐๐,๐๐๐ (๖๐:๒๐๐,๐๐๐)				เกษตรกร ได้รับประโยชน์ ๑๐๐%	ประชาชนมีไฟฟ้าแสงสว่างไว้ใช้ป้องกันการเกิดอุบัติเหตุและอุบัติเหตุมีความปลอดภัยในชีวิตและทรัพย์สิน	กองช่าง
๔๑	โครงการขยายเขตไฟฟ้าแรงต่ำพร้อมติดตั้งโคมไฟฟ้าส่องสว่างจากบ้านนายสมมิตร-บ้านนายบุญหนา ส่งเสริม ม.๘	เพื่อให้ประชาชนมีไฟฟ้าแสงสว่างป้องกันการเกิดอุบัติเหตุ มีความปลอดภัยในชีวิตและทรัพย์สิน	หมู่ที่ ๘ จำนวน ๓ จุด จากบ้านนายสมมิตร ถึงบ้านนายบุญหนา ส่งเสริม			๓๐๐,๐๐๐ (๖๐:๓๐๐,๐๐๐)		เกษตรกร ได้รับประโยชน์ ๑๐๐%	ประชาชนมีไฟฟ้าแสงสว่างไว้ใช้ป้องกันการเกิดอุบัติเหตุและอุบัติเหตุมีความปลอดภัยในชีวิตและทรัพย์สิน	กองช่าง
๔๒	โครงการติดตั้งโคมไฟฟ้าส่องสว่างจากบ้านนางปานง-เสาโทรศัพท์ ม.๘	เพื่อให้ประชาชนมีไฟฟ้าแสงสว่างป้องกันการเกิดอุบัติเหตุ มีความปลอดภัยในชีวิตและทรัพย์สิน	หมู่ที่ ๘ จากบ้านนางปานง-เสาโทรศัพท์	๒๕,๐๐๐ (๖๐:๒๕,๐๐๐)				ประชาชน ได้รับประโยชน์ ๑๐๐%	ประชาชนมีไฟฟ้าแสงสว่างไว้ใช้ป้องกันการเกิดอุบัติเหตุและอุบัติเหตุมีความปลอดภัยในชีวิตและทรัพย์สิน	กองช่าง
๔๓	โครงการขยายเขตไฟฟ้าแรงต่ำจากบ้านนายเอก โคจ่าง -บ้าน จ.ส.ต. สยาม ม.๘	เพื่อให้ประชาชนมีไฟฟ้าแสงสว่างป้องกันการเกิดอุบัติเหตุ มีความปลอดภัยในชีวิตและทรัพย์สิน	หมู่ที่ ๘ จากบ้านนายเอก โคจ่าง - บ้าน จ.ส.ต.สยาม	๒๕๐,๐๐๐				ประชาชน ได้รับประโยชน์ ๑๐๐% กลุ่มที่ ๑	ประชาชนมีไฟฟ้าแสงสว่างไว้ใช้ป้องกันการเกิดอุบัติเหตุและอุบัติเหตุมีความปลอดภัยในชีวิตและทรัพย์สิน	กองช่าง
๔๔	โครงการติดตั้งโคมไฟ จำนวน ๕ จุด จากบ้านนายบัวสี-นายภาน ม.๑๐	เพื่อให้ประชาชนมีไฟฟ้าแสงสว่างป้องกันการเกิดอุบัติเหตุ มีความปลอดภัยในชีวิตและทรัพย์สิน	หมู่ที่ ๑๐ จากบ้านนายบัวสี-นายภาน	๑๐๐,๐๐๐ (๖๐:๑๐๐,๐๐๐)				ประชาชน ได้รับประโยชน์ ๑๐๐ %	ประชาชนมีไฟฟ้าแสงสว่างไว้ใช้ป้องกันการเกิดอุบัติเหตุและอุบัติเหตุมีความปลอดภัยในชีวิต	กองช่าง

ที่	โครงการ	วัตถุประสงค์	เป้าหมาย (ผลผลิตของโครงการ)	งบประมาณและที่ผ่านมา				ตัวชี้วัด (KPI)	ผลที่คาดว่าจะได้รับ	หน่วยงาน รับผิดชอบหลัก
				๒๕๖๑ (บาท)	๒๕๖๒ (บาท)	๒๕๖๓ (บาท)	๒๕๖๔ (บาท)			
๔๕	โครงการขยายเขตไฟฟ้าแรงต่ำ จาก นายสมอาจ-นายนายจ ม.๑๐	เพื่อให้ประชาชนมีไฟฟ้าแสงสว่าง ป้องกันการเกิดอุบัติเหตุ มีความ ปลอดภัยในชีวิตและทรัพย์สิน	หมู่ที่ ๑๐ จากนายสมอาจ-นา นายจ	๒๐๐,๐๐๐ (๖๐:๒๐๐,๐๐๐)				ประชาชน ได้รับประโยชน์ ๑๐๐ %	ประชาชนมีไฟฟ้าแสงสว่างไว้ใช้ ป้องกันการเกิดอุบัติเหตุและ อุบัติเหตุมีความปลอดภัยในชีวิต และทรัพย์สิน	กองช่าง
๔๖	โครงการขยายเขตไฟฟ้าแรงต่ำจาก บ้านนาชลจิตร-นายประทวน ม.๑๐	เพื่อให้ประชาชนมีไฟฟ้าแสงสว่าง ป้องกันการเกิดอุบัติเหตุ มีความ ปลอดภัยในชีวิตและทรัพย์สิน	หมู่ที่ ๑๐ บ้านนาชลจิตร-นาย ประทวน	๑๐๐,๐๐๐				ประชาชน ได้รับประโยชน์ ๑๐๐ %	ประชาชนมีไฟฟ้าแสงสว่างไว้ใช้ ป้องกันการเกิดอุบัติเหตุและ อุบัติเหตุมีความปลอดภัยในชีวิต และทรัพย์สิน	กองช่าง
๔๗	โครงการขยายเขตไฟฟ้าแรงต่ำจาก คุ้มโนนสวรรค์ จากบ้านนางพานิต- บ้านนางสังเวียน ม.๑๑	เพื่อให้ประชาชนมีไฟฟ้าแสงสว่าง ป้องกันการเกิดอุบัติเหตุ มีความ ปลอดภัยในชีวิตและทรัพย์สิน	หมู่ที่ ๑๑ จากบ้านนางพานิต- บ้านนางสังเวียน	๒๐๐,๐๐๐ (๖๐:๒๐๐,๐๐๐)				ประชาชน ได้รับประโยชน์ ๑๐๐ %	ประชาชนมีไฟฟ้าแสงสว่างไว้ใช้ ป้องกันการเกิดอุบัติเหตุและ อุบัติเหตุมีความปลอดภัยในชีวิต และทรัพย์สิน	กองช่าง
๔๘	โครงการขยายเขตไฟฟ้าแรงต่ำ จาก บ้านนางตอง-บ้านนายบัวฮอง ม.๑๑	เพื่อให้ประชาชนมีไฟฟ้าแสงสว่าง ป้องกันการเกิดอุบัติเหตุ มีความ ปลอดภัยในชีวิตและทรัพย์สิน	หมู่ที่ ๑๑ จากบ้านนางตอง- บ้านนายบัวฮอง	๒๐๐,๐๐๐ (๖๐:๒๐๐,๐๐๐)				ประชาชน ได้รับประโยชน์ ๑๐๐ %	ประชาชนมีไฟฟ้าแสงสว่างไว้ใช้ ป้องกันการเกิดอุบัติเหตุและ อุบัติเหตุมีความปลอดภัยในชีวิต และทรัพย์สิน	กองช่าง
๔๙	โครงการขยายเขตไฟฟ้าแรงต่ำเพื่อ การเกษตร จากบ้านนายบุญมา - เขื่อนเจ้าประเทศ ม.๑๑	เพื่อให้เกษตรกรมีไฟฟ้าใช้เพื่อ การทำเกษตรกรรม	หมู่ที่ ๑๑ จากบ้านนายบุญมา- เขื่อนเจ้าประเทศ		๒๐๐,๐๐๐ (๖๐:๒๐๐,๐๐๐)			เกษตรกร ได้รับประโยชน์ ๑๐๐ %	เกษตรกรมีไฟฟ้าใช้เพื่อการทำ เกษตรกรรม	กองช่าง
๕๐	โครงการขยายเขตไฟฟ้าแรงต่ำเพื่อการ เกษตรจากที่นายกันหา เหล่าลาภ- ที่นายสุบัน สนเจริญ ม.๑๑	เพื่อให้เกษตรกรมีไฟฟ้าใช้เพื่อ การทำเกษตรกรรม	หมู่ที่ ๑๑ จากที่นายกันหา เหล่า ลาภ-ที่นายสุบัน สนเจริญ	๒๐๐,๐๐๐				เกษตรกร ได้รับประโยชน์ ๑๐๐ %	เกษตรกรมีไฟฟ้าใช้เพื่อการทำ เกษตรกรรม	กองช่าง

ที่	โครงการ	วัตถุประสงค์	เป้าหมาย (ผลผลิตของโครงการ)	งบประมาณและที่ผ่านมา				ตัวชี้วัด (KPI)	ผลที่คาดว่าจะ จะได้รับ	หน่วยงาน รับผิดชอบ หลัก
				๒๕๖๑ (บาท)	๒๕๖๒ (บาท)	๒๕๖๓ (บาท)	๒๕๖๔ (บาท)			
๕๑	โครงการขยายเขตไฟฟ้าแรงต่ำเพื่อ การเกษตร จากบ้านนายสมศรี - ที่นายนายวิชัย สุจริต ม.๑๑	เพื่อให้เกษตรกรมีไฟฟ้าใช้เพื่อ การทำเกษตรกรรม	หมู่ที่ ๑๑ จากบ้านนายสมศรี- ที่นายนายวิชัย สุจริต	๒๐๐,๐๐๐ (๖๐:๒๐๐,๐๐๐)				เกษตรกรได้รับ ประโยชน์ ๑๐๐ %	เกษตรกรมีไฟฟ้าใช้เพื่อการทำ เกษตรกรรม	กองช่าง
๕๒	โครงการขยายเขตไฟฟ้าแรงต่ำจาก ที่นายบรรจบ-บ้านนางเรณู ม.๑๑	เพื่อให้ประชาชนมีไฟฟ้าแสงสว่าง ป้องกันการเกิดอุบัติเหตุ มีความ ปลอดภัยในชีวิตและทรัพย์สิน	หมู่ที่ ๑๑ จากที่นายบรรจบ- บ้านนางเรณู		๖๐,๐๐๐ (๖๐:๖๐,๐๐๐)			ประชาชนได้รับ ประโยชน์ ๑๐๐%	ประชาชนมีไฟฟ้าแสงสว่างไว้ใช้ ป้องกันการเกิดอุบัติเหตุและ อุบัติเหตุมีความปลอดภัยใน ชีวิตและทรัพย์สิน	กองช่าง
๕๓	โครงการขยายเขตไฟฟ้าแรงต่ำเพื่อ การเกษตร จากบ้านนางทองลั่น - ที่นายนายจรูญ ม.๑๑	เพื่อให้เกษตรกรมีไฟฟ้าใช้เพื่อ การทำเกษตรกรรม	หมู่ที่ ๑๑ จากบ้านนางทองลั่น - ที่นายนายจรูญ	๑๐๐,๐๐๐ (๖๐:๑๐๐,๐๐๐)				เกษตรกรได้รับ ประโยชน์ ๑๐๐ %	เกษตรกรมีไฟฟ้าใช้เพื่อการทำ เกษตรกรรม	กองช่าง
๕๔	โครงการขยายเขตไฟฟ้าแรงต่ำเพื่อการ เกษตรจากที่นางตุ้-นายนายอัมพร ม. ๑๑	เพื่อให้เกษตรกรมีไฟฟ้าใช้เพื่อ การทำเกษตรกรรม	หมู่ที่ ๑๑ จากที่นางตุ้-นายนาย อัมพร	๑๐๐,๐๐๐ (๖๐:๑๐๐,๐๐๐)				เกษตรกรได้รับ ประโยชน์ ๑๐๐ %	เกษตรกรมีไฟฟ้าใช้เพื่อการทำ เกษตรกรรม	กองช่าง
๕๕	โครงการติดตั้งโคมไฟส่องสว่างจาก สามแยกโนนสวรรค์ ม.๑๑	เพื่อให้ประชาชนมีไฟฟ้าแสงสว่าง ป้องกันการเกิดอุบัติเหตุความ ปลอดภัยในชีวิตและทรัพย์สิน	หมู่ที่ ๑๑ จากสามแยกโนน สวรรค์	๒๐๐,๐๐๐ (๖๐:๒๐๐,๐๐๐)				เกษตรกรได้รับ ประโยชน์ ๑๐๐ %	ประชาชนมีไฟฟ้าแสงสว่างไว้ใช้ ป้องกันการเกิดอุบัติเหตุและ อุบัติเหตุมีความปลอดภัยใน ชีวิตและทรัพย์สิน	กองช่าง
๕๖	โครงการขยายหม้อแปลงภายใน หมู่บ้าน ม.๑๒	เพื่อขยายหม้อแปลงไฟฟ้าให้มี กำลังไฟเพียงพอกับความ ต้องการของประชาชนในหมู่บ้าน	หมู่ที่ ๑๒ ภายในหมู่บ้าน	๒๐๐,๐๐๐ (๖๐:๒๐๐,๐๐๐)				ประชาชนได้รับ ประโยชน์ ๑๐๐ %	ประชาชนได้ใช้ไฟฟ้าอย่าง เพียงพอ ไฟฟ้าไม่ตกและดับ บ่อย	กองช่าง
๕๗	โครงการขยายเขตไฟฟ้าแรงต่ำจากที่ นางไข-นางเฉลียว ม.๑๒	เพื่อให้ประชาชนมีไฟฟ้าแสงสว่าง ป้องกันการเกิดอุบัติเหตุ มีความ ปลอดภัยในชีวิตและทรัพย์สิน	หมู่ที่ ๑๒ จากที่นางไข-นาง เฉลียว	๒๐๐,๐๐๐ (๖๐:๒๐๐,๐๐๐)				ประชาชนได้รับ ประโยชน์ ๑๐๐ %	ประชาชนมีไฟฟ้าแสงสว่างไว้ใช้ ป้องกันการเกิดอุบัติเหตุและ อุบัติเหตุมีความปลอดภัยใน ชีวิตและทรัพย์สิน	กองช่าง

ที่	โครงการ	วัตถุประสงค์	เป้าหมาย (ผลผลิตของโครงการ)	งบประมาณและที่ผ่านมา				ตัวชี้วัด (KPI)	ผลที่คาดว่าจะได้รับ	หน่วยงาน รับผิดชอบหลัก
				๒๕๖๑ (บาท)	๒๕๖๒ (บาท)	๒๕๖๓ (บาท)	๒๕๖๔ (บาท)			
๕๘	โครงการขยายเขตไฟฟ้าแรงต่ำเพื่อการเกษตรจากบ้านนายวาสนา-ที่นาผู้ใหญ่บ้าน ม.๑๒	เพื่อให้เกษตรกรมีไฟฟ้าใช้เพื่อการทำเกษตรกรรม	หมู่ที่ ๑๒ จากบ้านนายวาสนา-ที่นาผู้ใหญ่บ้าน		๒๐๐,๐๐๐ (๖๐:๒๐๐,๐๐๐)			ประชาชนได้รับประโยชน์ ๑๐๐ %	เกษตรกรมีไฟฟ้าใช้เพื่อการทำเกษตรกรรม	กองช่าง
๕๙	โครงการขยายเขตไฟฟ้าแรงต่ำเพื่อการเกษตรจากบ้านนางสมจิต-นายบุญมี ม.๑๒	เพื่อให้เกษตรกรมีไฟฟ้าใช้เพื่อการทำเกษตรกรรม	หมู่ที่ ๑๒ จากบ้านนางสมจิต-นายบุญมี			๒๐๐,๐๐๐ (๖๐:๒๐๐,๐๐๐)		ประชาชนได้รับประโยชน์ ๑๐๐ %	เกษตรกรมีไฟฟ้าใช้เพื่อการทำเกษตรกรรม	กองช่าง
๖๐	โครงการติดตั้งโคมไฟส่องสว่างจากทางเข้าหมู่บ้าน-กลางบ้าน ม.๑๒	เพื่อให้ประชาชนมีไฟฟ้าแสงสว่าง ป้องกันการเกิดอุบัติเหตุ มีความปลอดภัยในชีวิตและทรัพย์สิน	หมู่ที่ ๑๒ จากทางเข้าหมู่บ้าน-กลางบ้าน				๒๐๐,๐๐๐ (๖๐:๒๐๐,๐๐๐)	ประชาชนได้รับประโยชน์ ๑๐๐ %	ประชาชนมีไฟฟ้าแสงสว่างไว้ใช้ป้องกันการเกิดอุบัติเหตุ และอุบัติเหตุมีความปลอดภัยในชีวิตและทรัพย์สิน	กองช่าง
๖๑	โครงการติดตั้งโคมไฟส่องสว่างจากบ้านนายสัน-นายสวา ม.๑๒	เพื่อให้ประชาชนมีไฟฟ้าแสงสว่าง ป้องกันการเกิดอุบัติเหตุ มีความปลอดภัยในชีวิตและทรัพย์สิน	หมู่ที่ ๑๒ จากบ้านนายสัน-นายสวา	๖๐,๐๐๐ (๖๐:๖๐,๐๐๐)				ประชาชนได้รับประโยชน์ ๑๐๐%	ประชาชนมีไฟฟ้าแสงสว่างไว้ใช้ป้องกันการเกิดอุบัติเหตุ และอุบัติเหตุมีความปลอดภัยในชีวิตและทรัพย์สิน	กองช่าง
๖๒	โครงการติดตั้งโคมไฟส่องสว่างเส้นบ้านหมู่บ้าน - บ้านดอนหัน ม.๑๓	เพื่อให้ประชาชนมีไฟฟ้าแสงสว่าง ป้องกันการเกิดอุบัติเหตุ มีความปลอดภัยในชีวิตและทรัพย์สิน	หมู่ที่ ๑๓ เส้นบ้านหมู่บ้าน - บ้านดอนหัน	๑๐๐,๐๐๐ (๖๐:๑๐๐,๐๐๐)				ประชาชนได้รับประโยชน์ ๑๐๐ %	ประชาชนมีไฟฟ้าแสงสว่างไว้ใช้ป้องกันการเกิดอุบัติเหตุ และอุบัติเหตุมีความปลอดภัยในชีวิตและทรัพย์สิน	กองช่าง
๖๓	โครงการขยายเขตไฟฟ้าแรงต่ำบ้านนายสมชาย-นายสายัณฑ์ ม.๑๓	เพื่อให้ประชาชนมีไฟฟ้าแสงสว่าง ป้องกันการเกิดอุบัติเหตุ มีความปลอดภัยในชีวิตและทรัพย์สิน	หมู่ที่ ๑๓ บ้านนายสมชาย-นายสายัณฑ์	๑๐๐,๐๐๐ (๖๐:๑๐๐,๐๐๐)				ประชาชนได้รับประโยชน์ ๑๐๐ %	ประชาชนมีไฟฟ้าแสงสว่างไว้ใช้ป้องกันการเกิดอุบัติเหตุ และอุบัติเหตุมีความปลอดภัยในชีวิตและทรัพย์สิน	กองช่าง

ที่	โครงการ	วัตถุประสงค์	เป้าหมาย (ผลผลิตของโครงการ)	งบประมาณและที่ผ่านมา				ตัวชี้วัด (KPI)	ผลที่คาดว่าจะได้รับ	หน่วยงาน รับผิดชอบหลัก
				๒๕๖๑ (บาท)	๒๕๖๒ (บาท)	๒๕๖๓ (บาท)	๒๕๖๔ (บาท)			
๖๔	โครงการติดตั้งคอมไฟส่องสว่างเส้นบ้านหมู่บ้าน - บ้านโนนสังข์ ม.๑๓	เพื่อให้ประชาชนมีไฟฟ้าแสงสว่าง ป้องกันการเกิดอุบัติเหตุ มีความปลอดภัยในชีวิตและทรัพย์สิน	หมู่ที่ ๑๓ เส้นบ้านหมู่บ้าน - บ้านโนนสังข์	๒๐๐,๐๐๐ (๖๐:๒๐๐,๐๐๐)				เกษตรกรได้รับประโยชน์ ๑๐๐ %	ประชาชนมีไฟฟ้าแสงสว่างไว้ใช้ป้องกันการเกิดอุบัติเหตุ และอุบัติเหตุมีความปลอดภัยในชีวิตและทรัพย์สิน	กองช่าง
๖๕	โครงการขยายเขตไฟฟ้าแรงต่ำจากที่นายวิฑูรย์ -หนองหญ้าปล้อง ม.๑๓	เพื่อให้ประชาชนมีไฟฟ้าแสงสว่าง ป้องกันการเกิดอุบัติเหตุ ความปลอดภัยในชีวิตและทรัพย์สิน	หมู่ที่ ๑๓ จากที่นายวิฑูรย์ - หนองหญ้าปล้อง	๒๐๐,๐๐๐ (๖๐:๒๐๐,๐๐๐)				ประชาชนได้รับประโยชน์ ๑๐๐ %	ประชาชนมีไฟฟ้าแสงสว่างไว้ใช้ป้องกันการเกิดอุบัติเหตุ และอุบัติเหตุมีความปลอดภัยในชีวิตและทรัพย์สิน	กองช่าง
๖๖	โครงการขยายเขตไฟฟ้าแรงต่ำจากบ้านนายเวิน-บ้านนายวีระศักดิ์ ม.๑๓	เพื่อให้ประชาชนมีไฟฟ้าแสงสว่าง ป้องกันการเกิดอุบัติเหตุ มีความปลอดภัยในชีวิตและทรัพย์สิน	หมู่ที่ ๑๓ จากบ้านนายเวิน-บ้านนายวีระศักดิ์	๒๐๐,๐๐๐ (๖๐:๒๐๐,๐๐๐)				ประชาชนได้รับประโยชน์ ๑๐๐ %	ประชาชนมีไฟฟ้าแสงสว่างไว้ใช้ป้องกันการเกิดอุบัติเหตุ และอุบัติเหตุมีความปลอดภัยในชีวิตและทรัพย์สิน	กองช่าง
๖๗	โครงการขยายเขตไฟฟ้าแรงต่ำจากสายเดินอีเคียว-หนองหญ้าปล้อง ม.๑๓	เพื่อให้ประชาชนมีไฟฟ้าแสงสว่าง ป้องกันการเกิดอุบัติเหตุ มีความปลอดภัยในชีวิตและทรัพย์สิน	หมู่ที่ ๑๓ จากสายเดินอีเคียว-หนองหญ้าปล้อง	๒๐๐,๐๐๐ (๖๐:๒๐๐,๐๐๐)				ประชาชนได้รับประโยชน์ ๑๐๐ %	ประชาชนมีไฟฟ้าแสงสว่างไว้ใช้ป้องกันการเกิดอุบัติเหตุ และอุบัติเหตุมีความปลอดภัยในชีวิตและทรัพย์สิน	กองช่าง
๖๘	โครงการซ่อมแซมพร้อมสร้างรั้วป่าช้าบ้านทิก ม. ๓	เพื่อจัดพื้นที่และวางผังถูกต้อง และไม่ให้เกิดความเสื่อมล้ำในการอ้างสิทธิ์ของพื้นที่	หมู่ที่ ๓ ยาว ๒๕๐ เมตร	๑๐๐,๐๐๐ (๖๐:๒๐๐,๐๐๐)				ประชาชนได้รับประโยชน์ ๘๐%	วัดมีพื้นที่และวางผังถูกต้อง และไม่เกิดความเสื่อมล้ำในการอ้างสิทธิ์ของพื้นที่	กองช่าง
๖๙	โครงการต่อเติมศาลาเอนกประสงค์ภายในหมู่บ้าน ม.๓	เพื่อปรับปรุงต่อเติม ศาลาเอนกประสงค์ภายในหมู่บ้านให้เป็นสัดส่วน	หมู่ที่ ๓ ศาลากลางบ้านขนาดกว้าง ๑๒.๐๐ เมตร ยาว ๑๒.๐๘ เมตร	๑๐๐,๐๐๐ (๖๐:๕๐,๐๐๐)				ประชาชนได้รับประโยชน์ ๙๐%	ศาลาเอนกประสงค์เป็นสัดส่วน	กองช่าง

ที่	โครงการ	วัตถุประสงค์	เป้าหมาย (ผลผลิตของโครงการ)	งบประมาณและที่ผ่านมา				ตัวชี้วัด (KPI)	ผลที่คาดว่าจะได้รับ	หน่วยงาน รับผิดชอบหลัก
				๒๕๖๑ (บาท)	๒๕๖๒ (บาท)	๒๕๖๓ (บาท)	๒๕๖๔ (บาท)			
๗๐	โครงการถมดินบริเวณข้างลำน้ำพรม ม.๑๒	เพื่อปรับพื้นที่บริเวณข้างลำน้ำพรม บ้านห้วยข่า ให้มีระดับเดียวกัน	หมู่ที่ ๑๒ ลำน้ำพรม			๑๐๐,๐๐๐ (๖๐:๑๐๐,๐๐๐)		ประชาชน ได้รับประโยชน์ ๗๐%	พื้นที่บริเวณข้างลำน้ำพรม บ้านห้วยข่ามีระดับเดียวกัน	กองช่าง
๗๑	โครงการปรับปรุงพื้นที่พร้อมล้อมรั้ว สาธารณะประโยชน์หนองหญ้าปล้อง ม.๑๓	เพื่อจัดพื้นที่และวางผังถูกต้อง และไม่ให้เกิดความเสื่อมล้ำใน การอ้างสิทธิ์ของพื้นที่	หมู่ที่ ๑๓ หนองหญ้าปล้อง				๑๐๐,๐๐๐ (๖๐:๑๐๐,๐๐๐)	ประชาชน ได้รับประโยชน์ ๘๐%	หนองหญ้าปล้องวางผังถูกต้อง และไม่เกิดความเสื่อมล้ำในการ อ้างสิทธิ์ของพื้นที่	กองช่าง
๗๒	โครงการปรับปรุงที่ราชพัสดุวัด พระธรรม ม.๑๓ (ทำการนอกเขต)	เพื่อปรับปรุงวัดพระธรรม เป็นการ ทำนุบำรุงพระพุทธศาสนา และ เป็นศูนย์รวมทางด้านจิตใจของ ชุมชนในพื้นที่	หมู่ที่ ๑๓ วัดพระธรรม			๕๐,๐๐๐ (๖๐:๕๐,๐๐๐)		ประชาชน ได้รับประโยชน์ ๘๐%	วัดพระธรรมได้รับปรับปรุง พื้นที่ และเป็นศูนย์รวม ทางด้านจิตใจของชุมชนใน พื้นที่สืบไป	กองช่าง
๗๓	ก่อสร้างรั้วกั้นแนวเขตพื้นที่ทำการ อบต.	เพื่อจัดพื้นที่และวางผังถูกต้อง และไม่ให้เกิดความเสื่อมล้ำใน การอ้างสิทธิ์ของพื้นที่	รอบพื้นที่ทำการ อบต.บ้านเป่า	๕๐๐,๐๐๐ (๖๐:๕๐๐,๐๐๐)				รั้วรอบที่ทำการ อบต.บ้านเป่า	ที่ทำการ อบต.มีพื้นที่และวาง ผังถูกต้องและไม่เกิดความ เสื่อมล้ำในการอ้างสิทธิ์ของ พื้นที่	กองช่าง
๗๔	ก่อสร้างรั้วกั้นแนวเขตรอบพื้นที่ สาธารณะติดกับบ่อขยะ	เพื่อจัดพื้นที่และวางผังถูกต้อง และไม่ให้เกิดความเสื่อมล้ำใน การอ้างสิทธิ์ของพื้นที่	ยาว ๕๗๐ เมตร พื้นที่ สาธารณะติดกับบ่อขยะ อบต. บ้านเป่า	๓๐๐,๐๐๐ (๖๐:๓๐๐,๐๐๐)				รั้วรอบบ่อขยะ อบต.บ้านเป่า	บ่อขยะ อบต.มีพื้นที่และวาง ผังถูกต้องและไม่เกิดความ เสื่อมล้ำในการอ้างสิทธิ์ของพื้นที่	กองช่าง
	รวม ๗๔ โครงการ			๙,๓๕๕,๐๐๐	๑,๒๔๐,๐๐๐	๑,๘๖๐,๐๐๐	๗๐๐,๐๐๐			

- ยุทธศาสตร์จังหวัด : ยุทธศาสตร์ที่ ๓ บริหารจัดการทรัพยากร ธรรมชาติและสิ่งแวดล้อม แบบมีส่วนร่วมอย่างยั่งยืน

- ยุทธศาสตร์การพัฒนาศูนย์การปกครองส่วนท้องถิ่น : ยุทธศาสตร์ที่ ๗ การจัดการทรัพยากร ธรรมชาติและสิ่งแวดล้อมแบบมีส่วนร่วมและยั่งยืน

ยุทธศาสตร์ที่ ๓ ยุทธศาสตร์การพัฒนาแหล่งท่องเที่ยวและสิ่งแวดล้อม

๓.๑ แผนงานเคหะและชุมชน

ที่	โครงการ	วัตถุประสงค์	เป้าหมาย (ผลผลิตของโครงการ)	งบประมาณและที่ผ่านมา				ตัวชี้วัด (KPI)	ผลที่คาดว่าจะได้รับ	หน่วยงาน รับผิดชอบ หลัก
				๒๕๖๑ (บาท)	๒๕๖๒ (บาท)	๒๕๖๓ (บาท)	๒๕๖๔ (บาท)			
๑	โครงการร้านค้า แต่ไม่ขาย	เพื่อสร้างรูปแบบการจัดการขยะ โดยชุมชนมีส่วนร่วม ลดปริมาณ ขยะภายในตำบลบ้านเป้า	อบต.บ้านเป้า	๓๐,๐๐๐				ประชาชนได้รับ ประโยชน์ ๙๐%	ชุมชนมีส่วนร่วมในการจัดการ ขยะ และปริมาณขยะภายใน ตำบลบ้านเป้าลดลง	สำนักปลัด
๒	โครงการอบรมเพิ่มประสิทธิภาพการ จัดการขยะชุมชน	เพื่ออบรมเพิ่มความรู้ และ ประสิทธิภาพในการจัดการขยะ ชุมชน	ตัวแทน ๑๐ หมู่บ้าน	๖๐,๐๐๐				ประชาชนได้รับ ประโยชน์ ๙๐%	ชุมชนมีความรู้ และประสิทธิภาพ ในการจัดการขยะ	สำนักปลัด
๓	โครงการปรับปรุงทัศนียภาพ บ้านพรหม หมู่ที่ ๔	เพื่อปรับปรุงทัศนียภาพบริเวณ หนองสังข์ให้ร่มรื่น สวยงาม	หมู่ที่ ๔ หนองสังข์		๑๐๐,๐๐๐ (๖๑:๑๐๐,๐๐๐) (๖๐:๑๐๐,๐๐๐)			ประชาชนได้รับ ประโยชน์ ๙๐%	ประชาชนได้ใช้พื้นที่บริเวณ หนองสังข์เป็นที่พักผ่อนหย่อนใจ	กองช่าง
๔	โครงการสร้างซุ้มประตู บริเวณศาลา กลางบ้าน ม.๖	เพื่อความสวยงามและถ่ายทอด ศิลปะของหมู่บ้าน สนับสนุนการ ท่องเที่ยว	หมู่ที่ ๖ กว้าง ๔.๐๐ เมตร สูง ๕.๐๐ เมตร	๕๐,๐๐๐ (๖๐:๕๐,๐๐๐)				ประชาชนได้รับ ประโยชน์ ๙๐%	ซุ้มประตูทางเข้าหมู่บ้านมีความ สวยงามและถ่ายทอดศิลปะของ หมู่บ้าน สนับสนุนการท่องเที่ยว	กองช่าง
	รวม ๓ โครงการ			140,๐๐๐		๑๐๐,๐๐๐				

- ยุทธศาสตร์จังหวัด : ยุทธศาสตร์ที่ ๔ พัฒนาสังคมและคุณภาพ ชีวิตตามหลักปรัชญาเศรษฐกิจพอเพียง

- ยุทธศาสตร์การพัฒนากองคกรปกครองส่วนท้องถิ่น : ยุทธศาสตร์ที่ ๘ การบริหารจัดการบ้านเมืองที่ดีมีประสิทธิภาพ

ยุทธศาสตร์ที่ ๔ การบริหารจัดการองค์กร/ บ้านเมืองที่ดีและการพัฒนาตามแผนการกระจายอำนาจให้แก่องค์กรปกครองส่วนท้องถิ่นและแนวนโยบายของรัฐบาล

๔.๑ แผนงานบริหารงานทั่วไป

ที่	โครงการ	วัตถุประสงค์	เป้าหมาย (ผลผลิตของโครงการ)	งบประมาณและที่ผ่านมา				ตัวชี้วัด (KPI)	ผลที่คาดว่าจะได้รับ	หน่วยงาน รับผิดชอบหลัก
				๒๕๖๑ (บาท)	๒๕๖๒ (บาท)	๒๕๖๓ (บาท)	๒๕๖๔ (บาท)			
๑	โครงการสนับสนุนจัดทำแผนชุมชน และแผนพัฒนาท้องถิ่นสี่ปี	เพื่อส่งเสริมและสนับสนุนให้หมู่บ้านเกิดการเรียนรู้ร่วมกันแสดงความคิดเห็นและมีส่วนร่วมในการจัดทำแผนพัฒนาหมู่บ้าน เพื่อนำข้อมูลมาจัดทำแผนพัฒนาท้องถิ่นสี่ปี	ประชาชนในเขตพื้นที่ อบต.บ้านเป่า	๑๐,๐๐๐ (๖๐:๑๐,๐๐๐)				๑๐ หมู่บ้าน	แผนพัฒนาหมู่บ้านแต่ละหมู่บ้านทำอย่างถูกต้อง ครบถ้วน และ อบต.จัดทำแผนพัฒนาท้องถิ่นสี่ปีทันเวลาที่ระเบียบกำหนด	สำนักปลัด
๒	โครงการอบรมให้ความรู้ พบ. ข้อมูลข่าวสารและความรู้ต่างๆ ฯลฯ	เพื่อให้ประชาชนได้ความรู้ ความเข้าใจ และพร้อมเข้าสู่ประชาคมอาเซียน	ประชาชนในเขตพื้นที่ อบต.บ้านเป่า	๕๐,๐๐๐ (๖๐:๓๐,๐๐๐) (๕๘:๑๕,๐๐๐)				๑๐ หมู่บ้าน	ประชาชนได้ความรู้ ความเข้าใจ และพร้อมเข้าสู่ประชาคมอาเซียน	สำนักปลัด
๓	โครงการเพิ่มประสิทธิภาพการบริหารงานของ อบต. กลุ่มแม่บ้าน อสม. และผู้นำชุมชน	เพื่อจัดฝึกอบรมและศึกษาดูงาน เพิ่มศักยภาพการปฏิบัติงานให้บุคลากร อสม., แม่บ้านและกลุ่มสตรี	คณะผู้บริหาร อบต.,ส.อบต., พนักงานส่วนตำบลและพนักงานจ้างอสมแม่บ้านและกลุ่มสตรี	๒๐๐,๐๐๐ (๖๐:๕๐๐,๐๐๐) (๕๘:๒๐๐,๐๐๐)				จำนวน ๑๕๐ คน	คณะผู้บริหาร อบต. ,ส.อบต. , พนักงานส่วนตำบลและพนักงานจ้างอสม.,แม่บ้านและกลุ่มสตรีมีศักยภาพในการปฏิบัติงานเพิ่มขึ้น	สำนักปลัด
๔	โครงการส่งเสริมคุณธรรมจริยธรรมบุคลากร	เพื่อเสริมสร้างคุณธรรมจริยธรรมในการปฏิบัติงาน	คณะผู้บริหาร อบต.,พนักงานส่วนตำบลและพนักงานจ้าง	๓๐,๐๐๐ (๖๐:๓๐,๐๐๐) (๕๙:๒๕,๐๐๐) (๕๘:๒๕,๐๐๐)				จำนวน ๕๕ คน	คณะผู้บริหาร อบต.,พนักงานส่วนตำบลและพนักงานจ้างมีคุณธรรมจริยธรรมในการปฏิบัติงาน	สำนักปลัด
รวม ๔ โครงการ				29๐,๐๐๐						

๔.๒ แผนงานการรักษาความสงบภายใน

ที่	โครงการ	วัตถุประสงค์	เป้าหมาย (ผลผลิตของโครงการ)	งบประมาณและที่ผ่านมา				ตัวชี้วัด (KPI)	ผลที่คาดว่าจะได้รับ	หน่วยงาน รับผิดชอบหลัก
				๒๕๖๑ (บาท)	๒๕๖๒ (บาท)	๒๕๖๓ (บาท)	๒๕๖๔ (บาท)			
๑	โครงการจัดฝึกอบรมอาสาสมัครป้องกันฝ่ายพลเรือนประจำตำบล (อปพร.)	เพื่อให้อาสาสมัครป้องกันฝ่ายพลเรือนมีความพร้อมและสมรรถนะในการรักษาความสงบประจำตำบลบ้านป่า	อาสาสมัครป้องกันฝ่ายพลเรือนประจำตำบล (อปพร.)		๕๐,๐๐๐ (๖๐:๕๐,๐๐๐)			อปพร.ได้รับประโยชน์๑๐๐%	อาสาสมัครป้องกันฝ่ายพลเรือนมีความพร้อมและสมรรถนะในการรักษาความสงบประจำตำบลบ้านป่า	สำนักปลัด
	โครงการติดกล้องวงจรปิดหน้าวัด-ทางเข้าหมู่บ้าน จำนวน ๒ จุด	เพื่อเป็นการสอดส่องและรักษาความปลอดภัยของประชาชนในหมู่บ้าน	หมู่ที่๔ บริเวณถนนทางเข้าหมู่บ้านและหน้าวัด จำนวน ๒ จุด		๕๐,๐๐๐			ประชาชนได้รับประโยชน์๑๐๐%	ประชาชนได้รับความปลอดภัยจากชีวิตและทรัพย์สิน	กองช่าง
	รวม ๑ โครงการ			๕๐,๐๐๐						

รายละเอียดโครงการพัฒนา

แผนพัฒนาท้องถิ่นสี่ปี (พ.ศ.๒๕๖๑-๒๕๖๔)

สำหรับอุดหนุนองค์กรปกครองส่วนท้องถิ่น ส่วนราชการ รัฐวิสาหกิจ องค์กรประชาชน
 องค์กรบริหารส่วนตำบลบ้านเป่า อำเภอเกษตรสมบูรณ์ จังหวัดชัยภูมิ

- ยุทธศาสตร์จังหวัด : ยุทธศาสตร์ที่ ๔ พัฒนาสังคมและคุณภาพชีวิตตามหลักปรัชญาเศรษฐกิจพอเพียง

- ยุทธศาสตร์การพัฒนางานองค์กรปกครองส่วนท้องถิ่น :

ยุทธศาสตร์ที่ ๑ การพัฒนาคนและสังคมที่มีคุณภาพ

ยุทธศาสตร์ที่ ๒ การพัฒนาคุณภาพชีวิตและความเป็นอยู่ของประชาชนให้เข้มแข็งและยั่งยืน

ยุทธศาสตร์ที่ ๑ การพัฒนาการศึกษา ศาสนา วัฒนธรรมและคุณภาพชีวิต

๑.๑ แผนงานการศึกษา

ที่	โครงการ	วัตถุประสงค์	เป้าหมาย (ผลผลิตของ โครงการ)	งบประมาณและที่ผ่านมา				ตัวชี้วัด (KPI)	ผลที่คาดว่าจะ ได้รับ	หน่วยงาน รับผิดชอบ หลัก	หน่วยงานที่ ขอรับเงิน อุดหนุน
				๒๕๖๑ (บาท)	๒๕๖๒ (บาท)	๒๕๖๓ (บาท)	๒๕๖๔ (บาท)				
๑	อุดหนุนโครงการอาหารกลางวัน สถานศึกษาในเขตพื้นที่อบต.บ้านเป่า	เพื่อให้เด็กมีอาหารกลางวันรับประทาน	-ร.ร.บ้านพรหมห้วยข่า -ร.ร.บ้านโนนชาติ	๕๐๐,๐๐๐ (๖๐:๔๔๐,๐๐๐) (๕๓:๔๑๒,๐๐๐) (๕๘:๔๑๓,๐๐๐)				๒ โรงเรียน	เด็กมีสุขภาพร่างกายสมบูรณ์ แข็งแรง	กอง การศึกษาฯ	-ร.ร.บ้านพรหมห้วยข่า -ร.ร.บ้านโนนชาติ
๒	อุดหนุนโครงการปรับปรุงและพัฒนา ห้องสมุด	เพื่อปรับปรุงและพัฒนาห้องสมุดให้ เด็กนักเรียนได้ใช้ห้องสมุดเพื่อ ศึกษาหาความรู้และมีนิสัยรักการอ่าน	ร.ร.บ้านพรหมห้วยข่า	๒๗,๐๐๐ (๖๐:๒๗,๐๐๐)				ปีละ ๑ ครั้ง	ห้องสมุดได้รับการปรับปรุง และพัฒนา เด็กนักเรียนได้ใช้ ห้องสมุดเพื่อศึกษาหาความรู้ และมีนิสัยรักการอ่าน	สำนักปลัด	-ร.ร.บ้านพรหมห้วยข่า

ที่	โครงการ	วัตถุประสงค์	เป้าหมาย (ผลผลิตของ โครงการ)	งบประมาณและที่ผ่านมา				ตัวชี้วัด (KPI)	ผลที่คาดว่าจะ ได้รับ	หน่วยงาน รับผิดชอบ หลัก	หน่วยงานที่ ขอรับเงิน อุดหนุน
				๒๕๖๑ (บาท)	๒๕๖๒ (บาท)	๒๕๖๓ (บาท)	๒๕๖๔ (บาท)				
๓	อุดหนุนโครงการศูนย์เรียนรู้การเกษตร และพัฒนาสู่ชุมชน	เพื่อสนับสนุนการเลี้ยงปลาเพื่อเป็น องค์ความรู้และนำมาประกอบ อาหารแก่นักเรียน	ร.ร.บ้านพรมห้วยซำ ๑๔,๐๐๐ บาท และร.ร.บ้านโนนชาติ ๑๔,๐๐๐ บาท	๒๘,๐๐๐ (๖๐:๒๘,๐๐๐)				ปีละ ๑ ครั้ง	เด็กนักเรียนได้เรียนรู้วิธีเลี้ยง ปลาและเป็นอาหารกลางวันให้ เด็กนักเรียน	สำนักปลัด	ร.ร.บ้านพรมห้วยซำ -ร.ร.บ้านโนนชาติ
๔	อุดหนุนโครงการพัฒนาคุณภาพผู้เรียน เพื่อยกระดับผลสัมฤทธิ์ทางการเรียน	เพื่อพัฒนาเด็กนักเรียนให้มีผลการ เรียนที่ดีและมีคุณภาพที่ดีขึ้น	โรงเรียนบ้านโนนชาติ	๒๔,๐๐๐ (๖๐:๒๔,๐๐๐)				ปีละ ๑ ครั้ง	เด็กนักเรียนมีผลการเรียนที่ดี และมีคุณภาพที่ดี	สำนักปลัด	ร.ร.บ้านโนนชาติ
	รวม ๔ โครงการ			๕๒,๐๐๐							

- ยุทธศาสตร์จังหวัด : ยุทธศาสตร์ที่ ๔ พัฒนาสังคมและคุณภาพ ชีวิตตามหลักปรัชญาเศรษฐกิจพอเพียง

- ยุทธศาสตร์การพัฒนางานองค์กรปกครองส่วนท้องถิ่น : ยุทธศาสตร์ที่ ๘ การบริหารจัดการบ้านเมืองที่ดีมีประสิทธิภาพ

ยุทธศาสตร์ที่ ๔ การบริหารจัดการองค์กร/ บ้านเมืองที่ดีและการพัฒนาตามแผนการกระจายอำนาจให้แก่องค์กรปกครองส่วนท้องถิ่นและแนวนโยบายของรัฐบาล

๔.๑ แผนงานสร้างความเข้มแข็งของชุมชน

ที่	โครงการ	วัตถุประสงค์	เป้าหมาย (ผลผลิตของ โครงการ)	งบประมาณและที่ผ่านมา				ตัวชี้วัด (KPI)	ผลที่คาดว่าจะ ได้รับ	หน่วยงาน รับผิดชอบ หลัก	หน่วยงานที่ ขอรับเงิน อุดหนุน
				๒๕๖๑ (บาท)	๒๕๖๒ (บาท)	๒๕๖๓ (บาท)	๒๕๖๔ (บาท)				
๑	อุดหนุนโครงการเชิดชูเกียรติหมู่บ้านพัฒนาตามแนวคิดและหลักปรัชญาของเศรษฐกิจพอเพียงเฉลิมพระเกียรติ ๙๐ พรรษา	เพื่อน้อมนำหลักปรัชญาของเศรษฐกิจพอเพียงไปขับเคลื่อนให้บังเกิดผลอย่างเป็นรูปธรรมในทุกพื้นที่	อำเภอเกษตรสมบูรณ์	๑๕,๐๐๐ (๖๐:๑๕,๐๐๐)				ปีละ ๑ ครั้ง	ทุกพื้นที่น้อมนำหลักปรัชญาของเศรษฐกิจพอเพียงไปใช้ขับเคลื่อน บังเกิดผลอย่างเป็นรูปธรรม	สำนักปลัด	อำเภอเกษตรสมบูรณ์
๒	อุดหนุนโครงการบูรณาการช่วยเหลือผู้ด้อยโอกาสและผู้ประสบภัยต่างๆ	เพื่อช่วยเหลือผู้ด้อยโอกาสและผู้ประสบภัยต่างๆ ได้รับการช่วยเหลืออย่างรวดเร็วและทันห่วงที่	อำเภอเกษตรสมบูรณ์	๒๐,๐๐๐ (๖๐:๒๐,๐๐๐)				ปีละ ๑ ครั้ง	ผู้ด้อยโอกาสและผู้ประสบภัยต่างๆ ได้รับการช่วยเหลืออย่างรวดเร็วและทันห่วงที่	สำนักปลัด	อำเภอเกษตรสมบูรณ์
๓	อุดหนุนโครงการเพิ่มประสิทธิภาพการบูรณาการป้องกันและแก้ไขปัญหาเสพติดในอำเภอเกษตรสมบูรณ์	เพื่อให้การป้องกันและแก้ไขปัญหาเสพติดในอำเภอเกษตรสมบูรณ์เป็นไปอย่างมีประสิทธิภาพและบูรณาการทุกภาคส่วน	อำเภอเกษตรสมบูรณ์	๒๐,๐๐๐ (๖๐:๒๐,๐๐๐)				ปีละ ๑ ครั้ง	อำเภอเกษตรสมบูรณ์ป้องกันและแก้ไขปัญหาเสพติดในเป็นไปอย่างมีประสิทธิภาพและบูรณาการทุกภาคส่วน	สำนักปลัด	
รวม	๓ โครงการ	-	-	๕๕,๐๐๐	-	-	-	-	-	-	

๔.๒ แผนงานบริหารงานทั่วไป

ที่	โครงการ	วัตถุประสงค์	เป้าหมาย (ผลผลิตของ โครงการ)	งบประมาณและที่ผ่านมา				ตัวชี้วัด (KPI)	ผลที่คาดว่าจะ ได้รับ	หน่วยงาน รับผิดชอบหลัก	หน่วยงานที่ ขอรับเงิน อุดหนุน
				๒๕๖๑ (บาท)	๒๕๖๒ (บาท)	๒๕๖๓ (บาท)	๒๕๖๔ (บาท)				
๑	อุดหนุนโครงการจัดงานวันรัฐพิธี ในวันสำคัญต่างๆ	เพื่อถวายเป็นความจงรักภักดีและ สำนึกในพระมหากรุณาธิคุณ	อำเภอเกษตรสมบูรณ์	๑๐,๐๐๐ (๖๐:๑๐,๐๐๐)				ปีละ ๑ ครั้ง	มีความความจงรักภักดีและสำนึก ในพระมหากรุณาธิคุณ	สำนักปลัด	อำเภอเกษตร สมบูรณ์
๒	อุดหนุนโครงการปรับปรุงพัฒนา ศูนย์ข้อมูลข่าวสารการซื้อ-การ จ้างขององค์การปกครองส่วน ท้องถิ่นระดับอำเภอ ประจำปี ๒๕๖๑	เพื่อการดำเนินงานธุรการของ ศูนย์ฯเป็นไปด้วยความเรียบร้อย และอำนวยความสะดวกแก่ เจ้าหน้าที่และผู้ที่เกี่ยวข้อง	อบต. บ้านบัว	๒๐,๐๐๐ (๖๐:๒๐,๐๐๐)				ปีละ ๑ ครั้ง	งานด้านธุรการของศูนย์ฯ เป็นไป ด้วยความเรียบร้อยและเจ้าหน้าที่ และผู้ที่เกี่ยวข้องได้รับความ อำนวยความสะดวกต่างๆ	กองคลัง	อบต.บ้านบัว
รวม	๒ โครงการ	-	-	๓๐,๐๐๐	-	-	-	-	-	-	

๔.๓ แผนงานสาธารณสุข

ที่	โครงการ	วัตถุประสงค์	เป้าหมาย (ผลผลิตของ โครงการ)	งบประมาณและที่ผ่านมา				ตัวชี้วัด (KPI)	ผลที่คาดว่าจะ ได้รับ	หน่วยงาน รับผิดชอบหลัก	หน่วยงานที่ ขอรับเงิน อุดหนุน
				๒๕๖๑ (บาท)	๒๕๖๒ (บาท)	๒๕๖๓ (บาท)	๒๕๖๔ (บาท)				
๑	อุดหนุนศูนย์สาธารณสุขมูลฐาน ชุมชน	เพื่อให้ อสม.ดำเนินการในกลุ่ม ๓ กลุ่ม กิจกรรม ได้แก่ การ พัฒนาศักยภาพด้านสาธารณสุข การแก้ไขปัญหาสาธารณสุขด้าน ต่างๆ และการบริการสาธารณสุข เบื้องต้น ในศูนย์สาธารณสุขมูล ฐานชุมชน (คสมช.)	อสม. จำนวน ๖ หมู่บ้าน	๕๐,๐๐๐ (๖๐:๕๐,๐๐๐) (๕๙:๕๐,๐๐๐) (๕๘:๕๐,๐๐๐)				ปีละ ๑ ครั้ง	อสม. ได้รับการพัฒนาใน ด้านต่างๆ	สำนักปลัด	-บ้านทิก -บ้านพรม -บ้านโนนสังข์ -บ้านร่องแสนคำ -บ้านโนนชาติ -บ้านหัวข่า
รวม	๑ โครงการ	-	-	๕๐,๐๐๐	-	-	-	-	-	-	

รายละเอียดโครงการพัฒนา
แผนพัฒนาท้องถิ่นสี่ปี (พ.ศ.๒๕๖๑-๒๕๖๔)
สำหรับประสานโครงการพัฒนาองค์การบริหารส่วนจังหวัดชัยภูมิ
องค์การบริหารส่วนตำบลบ้านเป้า อำเภอเกษตรสมบูรณ์ จังหวัดชัยภูมิ

- ยุทธศาสตร์จังหวัด : ยุทธศาสตร์ที่ ๑ พัฒนาขีดความสามารถในการผลิต การจัดการสินค้าและบริการสร้างมูลค่าเพิ่มอย่างมีประสิทธิภาพและยั่งยืน
 ยุทธศาสตร์ที่ ๔ พัฒนาสังคมและคุณภาพชีวิต ตามหลักปรัชญาเศรษฐกิจพอเพียง
 - ยุทธศาสตร์การพัฒนางานองค์การปกครองส่วนท้องถิ่น : ยุทธศาสตร์ที่ ๓ การพัฒนาศักยภาพและขีดความสามารถด้านการเกษตร
 ยุทธศาสตร์ที่ ๖ การพัฒนาโครงสร้างพื้นฐานเพื่อรองรับการเป็นศูนย์กลางทางการตลาดและการเชื่อมโยงสู่ประเทศใน
 ประชาคมอาเซียน
- ยุทธศาสตร์ที่ ๒ ยุทธศาสตร์การพัฒนาเศรษฐกิจ**
- ๒.๑ แผนงานอุตสาหกรรมและการโยธา**

ที่	โครงการ	วัตถุประสงค์	เป้าหมาย (ผลผลิตของโครงการ)	งบประมาณและที่ผ่านมา				ตัวชี้วัด (KPI)	ผลที่คาดว่าจะได้รับ	หน่วยงานรับผิดชอบหลัก
				๒๕๖๑ (บาท)	๒๕๖๒ (บาท)	๒๕๖๓ (บาท)	๒๕๖๔ (บาท)			
๑	โครงการก่อสร้างถนนคอนกรีตเสริมเหล็กภายในหมู่บ้าน จากหนองสังข์-เมรุ ม.๔	เพื่อให้ประชาชนมีถนนสำหรับใช้ในการคมนาคมได้อย่างสะดวก รวดเร็วและปลอดภัย	หมู่ที่ ๑ ขนาดกว้าง ๔.๐๐ เมตร ยาว ๘๐๐ เมตรหนา ๐.๑๕ เมตร หรือพื้นที่คอนกรีตเสริมเหล็กไม่น้อยกว่า ๓,๒๐๐ ตร.ม	๑,๖๓๐,๐๐๐				ถนน ๑ สาย กลุ่มที่ ๓	ประชาชนได้รับความสะดวกและปลอดภัยในการคมนาคม	-กองช่างอบต.บ้านเป้า -อบจ.ชัยภูมิ -หน่วยงานอื่นๆ
๒	โครงการปรับปรุงซ่อมแซมขยายไหล่ทาง-ทางเข้าหมู่บ้าน ม.๔	เพื่อให้ประชาชนมีถนนสำหรับใช้ในการคมนาคมได้อย่างสะดวก รวดเร็วและปลอดภัย	หมู่ที่ ๔ ขนาดกว้างเฉลี่ย ๑.๐๐ เมตร ยาว ๑,๓๕๐ เมตร	๑,๔๐๐,๐๐๐				ถนน ๑ สาย กลุ่มที่ ๓	ประชาชนได้รับความสะดวกและปลอดภัยในการคมนาคม	-กองช่างอบต.บ้านเป้า -อบจ.ชัยภูมิ -หน่วยงานอื่นๆ
๓	โครงการซ่อมสร้างถนนลาดยาง ทับถนนคอนกรีตทุกเส้นทางภายในหมู่บ้าน ม.๔	เพื่อให้ประชาชนมีถนนสำหรับใช้ในการคมนาคมได้อย่างสะดวก รวดเร็วและปลอดภัย	หมู่ที่ ๔	๒,๐๐๐,๐๐๐				ถนน ๑ สาย กลุ่มที่ ๓	ประชาชนได้รับความสะดวกและปลอดภัยในการคมนาคม	-กองช่างอบต.บ้านเป้า -อบจ.ชัยภูมิ -หน่วยงานอื่นๆ

ที่	โครงการ	วัตถุประสงค์	เป้าหมาย (ผลผลิตของโครงการ)	งบประมาณและที่ผ่านมา				ตัวชี้วัด (KPI)	ผลที่คาดว่าจะได้รับ	หน่วยงานรับผิดชอบหลัก
				๒๕๖๑ (บาท)	๒๕๖๒ (บาท)	๒๕๖๓ (บาท)	๒๕๖๔ (บาท)			
๔	โครงการขยายเขตท่อส่งน้ำเพื่อการเกษตรจากโรงสูบน้ำพลังงานไฟฟ้า	เพื่อให้เกษตรกรและประชาชนได้ใช้น้ำเพื่อการเกษตร และอุปโภคได้อย่างพอเพียง	หมู่ที่ ๕ โรงสูบน้ำพลังงานไฟฟ้าบึงแก้ง	๓,๐๐๐,๐๐๐				ประชาชนและเกษตรกรได้รับประโยชน์ ๙๐%	เกษตรกรและประชาชนได้ใช้น้ำเพื่อการเกษตร และอุปโภค ได้อย่างพอเพียง	-กองช่างอบต.บ้านเป่า -อบจ.ชัยภูมิ -หน่วยงานอื่นๆ
๕	โครงการก่อสร้างถนนคอนกรีตเสริมเหล็กจากสายบ้านโนนสังข์-บ้านวังม่วง ม.๕	เพื่อให้ประชาชนมีถนนสำหรับใช้ในการคมนาคมได้อย่างสะดวก รวดเร็วและปลอดภัย	หมู่ที่ ๕ ขนาดกว้าง ๕.๐๐ เมตร ยาว ๘๐๐ เมตร พื้นที่ คสล. ๔,๐๐๐ ตร.ม	๒,๐๐๐,๐๐๐				ถนน ๑ สาย กลุ่มที่ ๓	ประชาชนได้รับความสะดวกและปลอดภัยในการคมนาคม	-กองช่างอบต.บ้านเป่า -อบจ.ชัยภูมิ -หน่วยงานอื่นๆ
๖	โครงการก่อสร้างถนนลาดยาง จากสายบ้านโนนสังข์-บ้านวังม่วง ม.๕	เพื่อให้ประชาชนมีถนนสำหรับใช้ในการคมนาคมได้อย่างสะดวก รวดเร็วและปลอดภัย	หมู่ที่ ๕ ขนาดกว้าง ๖.๐๐ เมตร ยาว ๔,๐๐๐ เมตร	๒,๐๐๐,๐๐๐				ถนน ๑ สาย กลุ่มที่ ๓	ประชาชนได้รับความสะดวกและปลอดภัยในการคมนาคม	-กองช่างอบต.บ้านเป่า -อบจ.ชัยภูมิ -หน่วยงานอื่นๆ
๗	โครงการก่อสร้างถนนลาดยางจากสายบ้านโนนสังข์-บ้านโนนชาติ ม.๕	เพื่อให้ประชาชนมีถนนสำหรับใช้ในการคมนาคมได้อย่างสะดวก รวดเร็วและปลอดภัย	หมู่ที่ ๕ ขนาดกว้าง ๖.๐๐ เมตร ยาว ๑,๕๐๐ เมตร	๒,๐๐๐,๐๐๐				ถนน ๑ สาย กลุ่มที่ ๓	ประชาชนได้รับความสะดวกและปลอดภัยในการคมนาคม	-กองช่างอบต.บ้านเป่า -อบจ.ชัยภูมิ -หน่วยงานอื่นๆ
๘	โครงการก่อสร้างถนนคอนกรีตเสริมเหล็กภายในหมู่บ้าน จากทางหลวง ๒๓๖๖-คลองชลประทาน ม.๘	เพื่อให้ประชาชนมีถนนสำหรับใช้ในการคมนาคมได้อย่างสะดวก รวดเร็วและปลอดภัย	หมู่ที่ ๘ ขนาดกว้าง ๔.๐๐ เมตร ยาว ๑,๑๘๐ เมตร หนา ๐.๑๕ เมตร หรือพื้นที่คอนกรีตเสริมเหล็กไม่น้อยกว่า ๔,๗๒๐ ตร.ม.	๒,๓๖๐,๐๐๐				ถนน ๑ สาย กลุ่มที่ ๓	ประชาชนได้รับความสะดวกและปลอดภัยในการคมนาคม	-กองช่างอบต.บ้านเป่า -อบจ.ชัยภูมิ -หน่วยงานอื่นๆ
๙	โครงการก่อสร้างถนนคอนกรีตเสริมเหล็กภายในหมู่บ้าน จากบ้านนางฉัฐชล-คุ้มโนนสวรรค์ ม. ๑๑	เพื่อให้ประชาชนมีถนนสำหรับใช้ในการคมนาคมได้อย่างสะดวก รวดเร็วและปลอดภัย	หมู่ที่ ๑๑ ขนาดกว้าง ๔.๐๐ เมตร ยาว ๔๙๐ เมตร หนา ๐.๑๕ เมตร หรือพื้นที่คอนกรีตเสริมเหล็กไม่น้อยกว่า ๑,๙๖๐ ตร.ม.	๑,๐๐๐,๐๐๐				ถนน ๑ สาย กลุ่มที่ ๓	ประชาชนได้รับความสะดวกและปลอดภัยในการคมนาคม	-กองช่างอบต.บ้านเป่า -อบจ.ชัยภูมิ -หน่วยงานอื่นๆ

ที่	โครงการ	วัตถุประสงค์	เป้าหมาย (ผลผลิตของโครงการ)	งบประมาณและที่ผ่านมา				ตัวชี้วัด (KPI)	ผลที่คาดว่าจะได้รับ	หน่วยงานรับผิดชอบหลัก
				๒๕๖๑ (บาท)	๒๕๖๒ (บาท)	๒๕๖๓ (บาท)	๒๕๖๔ (บาท)			
๑๐	โครงการก่อสร้างถนนคอนกรีตเสริมเหล็กจากบ้านคุ้มโนนสวรรค์-บ้านนายบุญมา ม.๑๑	เพื่อให้ประชาชนมีถนนสำหรับใช้ในการคมนาคมได้อย่างสะดวก รวดเร็วและปลอดภัย	หมู่ที่ ๑๑ ขนาดกว้าง ๕.๐๐ เมตร ยาว ๕๐๐ เมตร หนา ๐.๑๕ เมตร หรือพื้นที่คอนกรีตเสริมเหล็กไม่น้อยกว่า ๒,๕๐๐ ตร.ม. จุดดำเนินการ คุ้มโนนสวรรค์-บ้านนายบุญมา	๑,๒๕๐,๐๐๐				ถนน ๑ สาย	ประชาชนได้รับความสะดวกและปลอดภัยในการคมนาคม	กองช่าง
๑๑	โครงการก่อสร้างถนนคอนกรีตเสริมเหล็กภายในหมู่บ้าน จากบ้านนายกองพัน-บ้านนางเรณู ม. ๑๑	เพื่อให้ประชาชนมีถนนสำหรับใช้ในการคมนาคมได้อย่างสะดวก รวดเร็วและปลอดภัย	หมู่ที่ ๑๑ ขนาดกว้าง ๔.๐๐ เมตร ยาว ๕๐๐ เมตร หนา ๐.๑๕ เมตร หรือพื้นที่คอนกรีตเสริมเหล็กไม่น้อยกว่า ๒,๐๐๐ ตร.ม.	๑,๐๒๐,๐๐๐				ถนน ๑ สาย กลุ่มที่ ๓	ประชาชนได้รับความสะดวกและปลอดภัยในการคมนาคม	-กองช่างอบต.บ้านเป้า -อบจ.ชัยภูมิ -หน่วยงานอื่นๆ
๑๒	โครงการก่อสร้างถนนลาดยางจากโรงเรียนบ้านเป้าวิทยา-บ้านโนนชาติ ม.๑๑	เพื่อให้ประชาชนมีถนนสำหรับใช้ในการคมนาคมได้อย่างสะดวก รวดเร็วและปลอดภัย	หมู่ที่ ๑๑ ขนาดกว้าง ๕.๐๐ เมตร ยาว ๑,๕๐๐ เมตร	๒,๐๐๐,๐๐๐				ถนน ๑ สาย กลุ่มที่ ๓	ประชาชนได้รับความสะดวกและปลอดภัยในการคมนาคม	-กองช่างอบต.บ้านเป้า -อบจ.ชัยภูมิ -หน่วยงานอื่นๆ
๑๓	โครงการก่อสร้างถนนคอนกรีตเสริมเหล็กภายในหมู่บ้าน จากบ้านนายวาสนา-ที่นา ผญ. ม.๑๒	เพื่อให้ประชาชนมีถนนสำหรับใช้ในการคมนาคมได้อย่างสะดวก รวดเร็วและปลอดภัย	หมู่ที่ ๑๒ ขนาดกว้าง ๔.๐๐ เมตร ยาว ๔๒๐ เมตรหนา๐.๑๕ เมตร หรือพื้นที่คอนกรีตเสริมเหล็กไม่น้อยกว่า ๑,๖๘๐ตร.ม.	๘๔๐,๐๐๐				ถนน ๑ สาย กลุ่มที่ ๓	ประชาชนได้รับความสะดวกและปลอดภัยในการคมนาคม	-กองช่างอบต.บ้านเป้า -อบจ.ชัยภูมิ -หน่วยงานอื่นๆ
๑๔	โครงการลาดยางทับเส้นทางเข้าหมู่บ้าน ม.๑๒	เพื่อให้ประชาชนมีถนนสำหรับใช้ในการคมนาคมได้อย่างสะดวก รวดเร็วและปลอดภัย	หมู่ที่ ๑๒ กว้าง ๔.๐๐ เมตร ยาว ๑,๕๐๐ เมตร	๒,๐๐๐,๐๐๐				ถนน ๑ สาย กลุ่มที่ ๓	ประชาชนได้รับความสะดวกและปลอดภัยในการคมนาคม	-กองช่างอบต.บ้านเป้า -อบจ.ชัยภูมิ -หน่วยงานอื่นๆ
๑๕	โครงการปรับปรุงซ่อมแซมถนนลาดยางสายบ้านหญ้านาง-บ้านดอนหัน ม. ๑๓	เพื่อให้ประชาชนมีถนนสำหรับใช้ในการคมนาคมได้อย่างสะดวก รวดเร็วและปลอดภัย	หมู่ที่ ๑๓ ขนาดกว้างเฉลี่ย ๖.๐๐ เมตร ยาว ๔,๐๐๐ เมตร	๑,๐๐๐,๐๐๐				ถนน ๑ สาย กลุ่มที่ ๓	ประชาชนได้รับความสะดวกและปลอดภัยในการคมนาคม	-กองช่างอบต.บ้านเป้า -อบจ.ชัยภูมิ -หน่วยงานอื่นๆ
๑๖	โครงการก่อสร้างถนนลาดยางสายตำบลบ้านเป้า-บ้านหัน (สายบ้านเป้า-กุดกว้าง) ม.๑๔	เพื่อให้ประชาชนมีถนนสำหรับใช้ในการคมนาคมได้อย่างสะดวก รวดเร็วและปลอดภัย	หมู่ที่ ๑๔ ขนาดกว้าง ๓.๕๐ เมตร ยาว ๒,๕๐๐ เมตร พื้นที่ก่อสร้าง ๘๗๕๐ ตารางเมตร	๓,๕๐๐,๐๐๐						

ที่	โครงการ	วัตถุประสงค์	เป้าหมาย (ผลผลิตของโครงการ)	งบประมาณและที่ผ่านมา				ตัวชี้วัด (KPI)	ผลที่คาดว่าจะได้รับ	หน่วยงานรับผิดชอบหลัก
				๒๕๖๑ (บาท)	๒๕๖๒ (บาท)	๒๕๖๓ (บาท)	๒๕๖๔ (บาท)			
๑๗	โครงการขยายเขตน้ำประปาส่วนภูมิภาคเข้าหมู่บ้าน ม.๓	เพื่อให้ประชาชนในหมู่บ้านมีระบบน้ำประปาใช้ทั้งอุปโภคและบริโภค	หมู่ที่ ๓ ภายในหมู่บ้าน	๒,๕๐๐,๐๐๐				ประชาชนได้รับประโยชน์ ๑๐๐%	ประชาชนในหมู่บ้านมีระบบน้ำประปาใช้ทั้งอุปโภคและบริโภค	- กongsangob.t.banpea - อบจ.ชัยภูมิ - หน่วยงานอื่นๆ
๑๘	โครงการขุดลอกบึงแก้ง	เพื่อขุดลอกบึงแก้งให้มีความลึกสามารถเก็บกักน้ำได้มากขึ้น พร้อมย้ายดินออกจากพื้นที่	หมู่ที่ ๔ ขนาดพื้นที่ขุดลอก ๘๐,๐๐๐ ตร.ม (๕๐ ไร่) ลึก ๕.๐๐ เมตร	๔๐,๐๐๐,๐๐๐				ประชาชนได้รับประโยชน์ ๑๐๐%	บึงแก้งเก็บกักน้ำได้มากขึ้น ประชาชนและเกษตรกรได้ใช้น้ำเพื่ออุปโภค บริโภค	- กongsangob.t.banpea - อบจ.ชัยภูมิ - หน่วยงานอื่นๆ
๑๙	โครงการก่อสร้างโรงสูบน้ำไฟฟ้าจากบึงแก้ง-บ้านร่องแสนคำ ม.๖	เพื่อให้ประชาชนและเกษตรกรได้น้ำเพื่ออุปโภคและบริโภค ได้อย่างทั่วถึงและพอเพียง	หมู่ที่ ๓ บึงแก้ง	๓๐,๐๐๐,๐๐๐				ประชาชนได้รับประโยชน์ ๑๐๐%	ประชาชนและเกษตรกรได้น้ำเพื่ออุปโภคและบริโภค ได้อย่างทั่วถึงและพอเพียง	- กongsangob.t.banpea - อบจ.ชัยภูมิ - หน่วยงานอื่นๆ
๒๐	โครงการขยายเขตน้ำประปาส่วนภูมิภาคเข้าหมู่บ้าน ม.๖	เพื่อให้ประชาชนในหมู่บ้านมีระบบน้ำประปาใช้ทั้งอุปโภคและบริโภค	หมู่ที่ ๖ ภายในหมู่บ้าน	๒,๕๐๐,๐๐๐				ประชาชนได้รับประโยชน์ ๑๐๐%	ประชาชนในหมู่บ้านมีระบบน้ำประปาใช้ทั้งอุปโภคและบริโภค	- กongsangob.t.banpea - อบจ.ชัยภูมิ - หน่วยงานอื่นๆ
๒๑	โครงการขุดลอกรอบคลองห้วยเป่าจากห้วยขา-ห้วยสะเดา พร้อมทำเป็นถนนรอบห้วย ม.๑๑	เพื่อขุดลอกห้วยเป่าให้มีความลึกสามารถเก็บกักน้ำได้มากขึ้น พร้อมทำเป็นถนนรอบห้วย	หมู่ที่ ๑๑ ขนาดความกว้างเฉลี่ย ๑๕.๐๐ ยาว ๒,๐๐๐ เมตร ขุดลอกดินปริมาตรดินขุด ๓๐,๐๐๐ ลบ.ม	๘๐๐,๐๐๐				ประชาชนได้รับประโยชน์ ๑๐๐%	ห้วยเป่าเก็บกักน้ำได้มากขึ้น ประชาชนและเกษตรกรได้ใช้น้ำเพื่ออุปโภค บริโภค พร้อมเดินทางได้สะดวก	- กongsangob.t.banpea - อบจ.ชัยภูมิ - หน่วยงานอื่นๆ
	จำนวน ๒๑ โครงการ			๑๐๔,๘๐๐,๐๐๐						

๒.๒ แผนงานเคหะและชุมชน

ที่	โครงการ	วัตถุประสงค์	เป้าหมาย (ผลผลิตของโครงการ)	งบประมาณและที่ผ่านมา				ตัวชี้วัด (KPI)	ผลที่คาดว่าจะได้รับ	หน่วยงานรับผิดชอบหลัก
				๒๕๖๑ (บาท)	๒๕๖๒ (บาท)	๒๕๖๓ (บาท)	๒๕๖๔ (บาท)			
๑	โครงการขยายเขตไฟฟ้าแรงต่ำ จากบ้านโนนโก-บ้านโนนสังข์ ม.๑๐	เพื่อให้ประชาชนมีไฟฟ้าแสงสว่าง ป้องกันการเกิดอุบัติเหตุ มีความปลอดภัยในชีวิตและทรัพย์สิน	หมู่ที่ ๑๐ ยาว ๑,๔๖๐ เมตร	๑,๕๐๐,๐๐๐				ประชาชนได้รับประโยชน์ ๑๐๐ % กลุ่มที่ ๑	ประชาชนมีไฟฟ้าแสงสว่างไว้ใช้ ป้องกันการเกิดอุบัติเหตุและอุบัติเหตุมีความปลอดภัยในชีวิตและทรัพย์สิน	-กองช่างอบต.บ้านเป้า -อบจ.ชัยภูมิ -หน่วยงานอื่นๆ
๒	โครงการขยายเขตไฟฟ้าแรงต่ำจากไร่มังกรทอง-เชียงน้อย ม.๘	เพื่อให้ประชาชนมีไฟฟ้าแสงสว่าง ป้องกันการเกิดอุบัติเหตุ มีความปลอดภัยในชีวิตและทรัพย์สิน	หมู่ที่ ๘ จากไร่มังกรทอง-เชียงน้อย	๑,๐๐๐,๐๐๐				ประชาชนได้รับประโยชน์ ๑๐๐%	ประชาชนมีไฟฟ้าแสงสว่างไว้ใช้ ป้องกันการเกิดอุบัติเหตุและอุบัติเหตุมีความปลอดภัยในชีวิตและทรัพย์สิน	กองช่าง
๓	โครงการก่อสร้างศูนย์กลางวัฒนธรรมงานกีฬา บริเวณบึงแก้ง ม.๔	เพื่อเป็นใช้ศูนย์กลางวัฒนธรรมงานกีฬา และเป็นสถานที่จัดกิจกรรมต่างๆ	บริเวณบึงแก้ง ม.๔	๑๐,๐๐๐,๐๐๐				ประชาชนได้รับประโยชน์ ๑๐๐%	ประชาชนได้ใช้ศูนย์กลางวัฒนธรรม งานกีฬา และเป็นสถานที่จัดกิจกรรมต่างๆ	-กองช่างอบต.บ้านเป้า -อบจ.ชัยภูมิ -หน่วยงานอื่นๆ
จำนวน ๓ โครงการ				๑๒,๕๐๐,๐๐๐						

บัญชีครุภัณฑ์

แบบ ผ. ๐๘

แผนพัฒนาท้องถิ่นสี่ปี (พ.ศ.๒๕๖๑-๒๕๖๔)

องค์การบริหารส่วนตำบลบ้านเป่า อำเภอเกษตรสมบูรณ์ จังหวัดชัยภูมิ

ที่	แผนงาน	หมวด	ประเภท	วัตถุประสงค์	เป้าหมาย (ผลผลิตของ ครุภัณฑ์)	งบประมาณและที่ผ่านมา				หน่วยงาน รับผิดชอบหลัก
						๒๕๖๑ (บาท)	๒๕๖๒ (บาท)	๒๕๖๓ (บาท)	๒๕๖๔ (บาท)	
๑	บริหารงานทั่วไป	ครุภัณฑ์สำนักงาน	โครงการจัดซื้อเครื่องคอมพิวเตอร์ตั้งโต๊ะ จำนวน ๒ เครื่อง	เพื่อให้ใช้ปฏิบัติงาน	สำนักปลัด กองคลัง	๕๐,๐๐๐ (๖๐:๑๕๐,๐๐๐) (๕๙:๕๐,๐๐๐)				สำนักปลัด กองคลัง
๒	บริหารงานทั่วไป	ครุภัณฑ์สำนักงาน	โครงการจัดซื้อเครื่องปริ้นเตอร์แบบสี	เพื่อให้ใช้ปฏิบัติงาน	สำนักปลัด กองคลัง	๓๐,๐๐๐ (๖๐:๓๐,๐๐๐) (๕๙:๓๐,๐๐๐)				สำนักปลัด กองคลัง
๓	บริหารงานทั่วไป	ครุภัณฑ์สำนักงาน	โครงการจัดซื้อเครื่องปริ้นเตอร์ชนิดหัวเข็ม	เพื่อให้ใช้ปฏิบัติงาน	กองคลัง	๓๐,๐๐๐ (๖๐:๓๐,๐๐๐)				กองคลัง
๔	บริหารงานทั่วไป	ครุภัณฑ์สำนักงาน	โครงการจัดซื้อครุภัณฑ์สำนักงาน - เก้าอี้ (สภา) จำนวน ๓๐ ตัว - เก้าอี้ (บริการประชาชน) จำนวน ๑๐ ตัว - โต๊ะพับเอนกประสงค์ จำนวน ๑๐ ตัว	เพื่อให้ใช้ปฏิบัติงานและใช้ในการ จัดงานและพิธีต่างๆ ของ อบต.	สำนักปลัด,กองคลัง, กองช่าง, กองการศึกษา	๑๕๐,๐๐๐ (๖๐:๑๕๐,๐๐๐) (๕๙:๑๐๐,๐๐๐) (๕๘:๑๐๐,๐๐๐)				สำนักปลัด,กองคลัง, กองช่าง, กองการศึกษา
					รวม	๒๖๐,๐๐๐				

ส่วนที่ ๕

การติดตามและประเมินผล

แนวทางการพิจารณาการติดตามและประเมินผลแผนพัฒนาท้องถิ่นตามระเบียบกระทรวงมหาดไทย ว่าด้วยการจัดทำแผนพัฒนาองค์กรปกครองส่วนท้องถิ่น พ.ศ. ๒๕๔๘ (แก้ไขเพิ่มเติม ฉบับที่ ๒ พ.ศ. ๒๕๕๙)

เป็นแบบที่กำหนดให้คณะกรรมการติดตามและประเมินผลแผนพัฒนาท้องถิ่น ดำเนินการให้คะแนน ตามเกณฑ์ที่กำหนดไว้ ซึ่งเป็นส่วนหนึ่งของการติดตามและประเมินผลแผนพัฒนา โดยดำเนินการให้แล้วเสร็จ ภายในหกสิบวัน นับแต่วันที่ประกาศใช้งบประมาณรายจ่าย ซึ่งมีรายละเอียดดังนี้

แนวทางการพิจารณาการติดตามและประเมินผลยุทธศาสตร์เพื่อความสอดคล้องแผนพัฒนา ท้องถิ่นสี่ปีประกอบด้วย

- ๑.๑ ข้อมูลสภาพทั่วไปและข้อมูลพื้นฐานขององค์กรปกครองส่วนท้องถิ่น ๒๐ คะแนน
- ๑.๒ การวิเคราะห์สถานการณ์และศักยภาพ ๑๕ คะแนน
- ๑.๓ ยุทธศาสตร์ ๖๕ คะแนนประกอบด้วย
 - (๑) ยุทธศาสตร์ขององค์กรปกครองส่วนท้องถิ่น ๑๐ คะแนน
 - (๒) ยุทธศาสตร์ขององค์กรปกครองส่วนท้องถิ่นในเขตจังหวัด ๑๐ คะแนน
 - (๓) ยุทธศาสตร์จังหวัด ๑๐ คะแนน
 - (๔) วิสัยทัศน์ ๕ คะแนน
 - (๕) กลยุทธ์ ๕ คะแนน
 - (๖) เป้าประสงค์ของแต่ละประเด็นกลยุทธ์ ๕ คะแนน
 - (๗) จุดยืนทางยุทธศาสตร์ ๕ คะแนน
 - (๘) แผนงาน ๕ คะแนน
 - (๙) ความเชื่อมโยงของยุทธศาสตร์ในภาพรวม ๕ คะแนน
 - (๑๐) ผลผลิต/โครงการ ๕ คะแนน

คะแนนรวม ๑๐๐ คะแนนเกณฑ์ที่ควรได้เพื่อให้เกิดความสอดคล้องและขับเคลื่อนการ พัฒนาท้องถิ่นขององค์กรปกครองส่วนท้องถิ่นไม่ควรน้อยกว่าร้อยละ ๘๐ (๘๐คะแนน)

**๒. แนวทางการพิจารณาการติดตามและประเมินผลโครงการเพื่อความสอดคล้อง
แผนพัฒนาท้องถิ่นสี่ปีประกอบด้วย**

- ๒.๑ การสรุปสถานการณ์การพัฒนา ๑๐ คะแนน
- ๒.๒ การประเมินผลการนำแผนพัฒนาท้องถิ่นสี่ปีไปปฏิบัติในเชิงปริมาณ ๑๐ คะแนน
- ๒.๓ การประเมินผลการนำแผนพัฒนาท้องถิ่นสี่ปีไปปฏิบัติในเชิงคุณภาพ ๑๐ คะแนน
- ๒.๔ ยุทธศาสตร์และแผนงาน ๑๐ คะแนน
- ๒.๕ โครงการพัฒนา ๖๐ คะแนน ประกอบด้วย
 - (๑) ความชัดเจนของชื่อโครงการ ๕ คะแนน
 - (๒) กำหนดวัตถุประสงค์สอดคล้องกับโครงการ ๕ คะแนน
 - (๓) เป้าหมาย (ผลผลิตของโครงการ) มีความชัดเจนนำไปสู่การตั้งงบประมาณ
ได้ถูกต้อง ๕ คะแนน
 - (๔) โครงการมีความสอดคล้องกับแผนยุทธศาสตร์ชาติ ๒๐ ปี ๕ คะแนน
 - (๕) เป้าหมาย (ผลผลิตของโครงการ) มีความสอดคล้องกับแผนพัฒนาเศรษฐกิจและสังคม
แห่งชาติฉบับที่ ๑๒๕ คะแนน
 - (๖) โครงการมีความสอดคล้องกับ Thailand ๔.๐ ๕ คะแนน
 - (๗) โครงการสอดคล้องกับยุทธศาสตร์จังหวัด ๕ คะแนน
 - (๘) โครงการแก้ไขปัญหาความยากจนหรือการเสริมสร้างให้ประเทศชาติมั่นคง
มั่งคั่งยั่งยืน ภายใต้หลักประชารัฐ ๕ คะแนน
 - (๙) งบประมาณมีความสอดคล้องกับเป้าหมาย (ผลผลิตของโครงการ) ๕ คะแนน
 - (๑๐) มีการประมาณการราคาถูกต้องตามหลักวิธีการงบประมาณ ๕ คะแนน
 - (๑๑) มีการกำหนดตัวชี้วัด (KPI) และสอดคล้องกับวัตถุประสงค์และผลที่คาดว่าจะ
จะได้รับ ๕ คะแนน
 - (๑๒) ผลที่คาดว่าจะได้รับสอดคล้องกับวัตถุประสงค์ ๕ คะแนน

คะแนนรวม ๑๐๐ คะแนนเกณฑ์ที่ควรได้เพื่อให้เกิดความสอดคล้องและขับเคลื่อนการพัฒนาท้องถิ่น
ขององค์กรปกครองส่วนท้องถิ่นไม่ควรน้อยกว่าร้อยละ ๘๐ (๘๐ คะแนน)

๓. แนวทางการพิจารณาการติดตามและประเมินผลยุทธศาสตร์เพื่อความสอดคล้อง
แผนพัฒนาท้องถิ่นสี่ปีขององค์กรปกครองส่วนท้องถิ่น

ประเด็นการพิจารณา	คะแนน
๑. ข้อมูลสภาพทั่วไปและข้อมูลพื้นฐานขององค์กรปกครองส่วนท้องถิ่น	๒๐
๒. การวิเคราะห์สภาพการณ์และศักยภาพ	๑๕
๓. ยุทธศาสตร์ประกอบด้วย	๖๕
๓.๑ ยุทธศาสตร์ขององค์กรปกครองส่วนท้องถิ่น	(๑๐)
๓.๒ ยุทธศาสตร์ขององค์กรปกครองส่วนท้องถิ่นในเขตจังหวัด	(๑๐)
๓.๓ ยุทธศาสตร์จังหวัด	(๑๐)
๓.๔ วิสัยทัศน์	(๕)
๓.๕ กลยุทธ์	(๕)
๓.๖ เป้าประสงค์ของแต่ละประเด็นกลยุทธ์	(๕)
๓.๗ จุดยืนทางยุทธศาสตร์	(๕)
๓.๘ แผนงาน	(๕)
๓.๙ ความเชื่อมโยงของยุทธศาสตร์ในภาพรวม	(๕)
๓.๑๐ ผลผลิต/โครงการ	(๕)
รวมคะแนน	๑๐๐

แนวทางในการให้คะแนนแนวทางการพิจารณาการติดตามและประเมินผลยุทธศาสตร์เพื่อความสอดคล้องแผนพัฒนาท้องถิ่นสี่ปีขององค์กรปกครองส่วนท้องถิ่น

ประเด็นการพิจารณา	รายละเอียดหลักเกณฑ์	คะแนนเต็ม	คะแนนที่ได้รับ
๑. ข้อมูลสภาพทั่วไปและข้อมูลพื้นฐานขององค์กรปกครองส่วนท้องถิ่น	ควรประกอบด้วยข้อมูลดังนี้ (๑) ข้อมูลเกี่ยวกับด้านกายภาพเช่นที่ตั้งของหมู่บ้าน/ชุมชน/ตำบลลักษณะภูมิประเทศลักษณะภูมิอากาศลักษณะของดินลักษณะของแหล่งน้ำลักษณะของไม้/ป่าไม้ฯลฯด้านการเมือง/การปกครองเช่น เขตการปกครองการเลือกตั้งฯลฯ	๒๐ (๓)	
	(๒) ข้อมูลเกี่ยวกับด้านการเมือง/การปกครองเช่นเขตการปกครองการเลือกตั้งฯลฯ ประชากรเช่นข้อมูลเกี่ยวกับจำนวนประชากรและช่วงอายุและจำนวนประชากรฯลฯ	(๒)	
	(๓) ข้อมูลเกี่ยวกับสภาพทางสังคมเช่นการศึกษาสาธารณสุขอาชญากรรมยาเสพติดการสังคมสงเคราะห์ฯลฯ	(๒)	
	(๔) ข้อมูลเกี่ยวกับระบบบริการพื้นฐานเช่นการคมนาคมขนส่งการไฟฟ้าการประปาโทรศัพท์ฯลฯ	(๒)	
	(๕) ข้อมูลเกี่ยวกับระบบเศรษฐกิจเช่นการเกษตรการประมงการปศุสัตว์การบริการการท่องเที่ยวอุตสาหกรรมพาณิชย์/กลุ่มอาชีพแรงงานฯลฯและเศรษฐกิจพอเพียงท้องถิ่น (ด้านการเกษตรและแหล่งน้ำ)	(๒)	
	(๖) ข้อมูลเกี่ยวกับศาสนาประเพณีวัฒนธรรมเช่นการนับถือศาสนาประเพณีและงานประจำปี ภูมิปัญญาท้องถิ่น ภาษาถิ่น สินค้าพื้นเมืองและของที่ระลึกฯลฯและอื่นๆ	(๒)	
	(๗) ข้อมูลเกี่ยวกับทรัพยากรธรรมชาติ เช่น น้ำป่าไม้ภูเขาคุณภาพของทรัพยากรธรรมชาติฯลฯ	(๒)	
	(๘) การสำรวจและจัดเก็บข้อมูลเพื่อการจัดทำแผนพัฒนาท้องถิ่นหรือการใช้ข้อมูล จปฐ.	(๒)	
	(๙) การประชุมประชาคมท้องถิ่นรูปแบบวิธีการและการดำเนินการประชุมประชาคมท้องถิ่นโดยใช้กระบวนการร่วมคิดร่วมทำร่วมตัดสินใจร่วมตรวจสอบร่วมรับประโยชน์ร่วมแก้ปัญหาปรึกษาหารือแลกเปลี่ยนเรียนรู้เพื่อแก้ปัญหาสำหรับการพัฒนาท้องถิ่นตามอำนาจหน้าที่ขององค์กรปกครองส่วนท้องถิ่น	(๓)	

ประเด็นการ พิจารณา	รายละเอียดหลักเกณฑ์	คะแนน เต็ม	คะแนนที่ ได้รับ
๒.การวิเคราะห์ สภาพการณ์และ ศักยภาพ	ควรประกอบด้วยข้อมูลดังนี้ (๑) การวิเคราะห์ที่ครอบคลุมความเชื่อมโยงความสอดคล้อง ยุทธศาสตร์จังหวัดยุทธศาสตร์การพัฒนาขององค์กรปกครองส่วนท้องถิ่นในเขตจังหวัดยุทธศาสตร์ขององค์กรปกครองส่วนท้องถิ่นนโยบายของผู้บริหารท้องถิ่นรวมถึงความเชื่อมโยงแผนยุทธศาสตร์ชาติ๒๐ปีแผนพัฒนาเศรษฐกิจและสังคมแห่งชาติ และ Thailand ๔.๐	๑๕ (๒)	
	(๒) การวิเคราะห์การใช้ผังเมืองรวมหรือผังเมืองเฉพาะและการบังคับใช้ผลของการบังคับใช้สภาพการณ์ที่เกิดขึ้นต่อการพัฒนาท้องถิ่น	(๑)	
	(๓) การวิเคราะห์ทางสังคมเช่นด้านแรงงานการศึกษา สาธารณสุขความยากจนอาชญากรรมปัญหายาเสพติด เทคโนโลยีจารีตประเพณีวัฒนธรรมภูมิปัญญาท้องถิ่นเป็นต้น	(๒)	
	(๔) การวิเคราะห์ทางเศรษฐกิจข้อมูลด้านรายได้ครัวเรือนการส่งเสริมอาชีพกลุ่มอาชีพกลุ่มทางสังคมการพัฒนาอาชีพและกลุ่มต่างๆสภาพทางเศรษฐกิจและความเป็นอยู่ทั่วไปเป็นต้น	(๒)	
	(๕) การวิเคราะห์สิ่งแวดล้อมพื้นที่สีเขียวธรรมชาติต่างๆทางภูมิศาสตร์กระบวนการหรือสิ่งที่เกิดขึ้นการประดิษฐ์ที่มีผลต่อสิ่งแวดล้อมและการพัฒนา	(๒)	
	(๖) ผลการวิเคราะห์ศักยภาพเพื่อประเมินสถานการณ์การพัฒนาในปัจจุบันและโอกาสการพัฒนาในอนาคตของท้องถิ่นด้วยเทคนิคSWOTAnalysisที่อาจส่งผลต่อการดำเนินงานได้แก่ S-Strength (จุดแข็ง) WWeaknes (จุดอ่อน) O-Opportunity (โอกาส) และT-Threat (อุปสรรค)	(๒)	
	(๗) สรุปประเด็นปัญหาและความต้องการของประชาชนเชิงพื้นที่มีการนำเสนอปัญหาค้นหาสาเหตุของปัญหาหรือสมมติฐานของปัญหาแนวทางการแก้ไขปัญหาหรือวิธีการแก้ไขปัญหาการกำหนดวัตถุประสงค์เพื่อแก้ไขปัญหา	(๒)	

ประเด็นการพิจารณา	รายละเอียดหลักเกณฑ์	คะแนนเต็ม	คะแนนที่ได้รับ
	(๘) สรุปผลการดำเนินงานตามงบประมาณที่ได้รับและการเบิกจ่ายงบประมาณในปีงบประมาณพ.ศ. ๒๕๕๗-๒๕๖๐ เช่น สรุปสถานการณ์การพัฒนาการตั้งงบประมาณการเบิกจ่ายงบประมาณการประเมินผลการนำแผนพัฒนาท้องถิ่นไปปฏิบัติในเชิงปริมาณและการประเมินประสิทธิผลของแผนพัฒนาท้องถิ่นในเชิงคุณภาพ	(๑)	
	(๙) ผลที่ได้รับจากการดำเนินงานในปีงบประมาณพ.ศ. ๒๕๕๗-๒๕๖๐ เช่น ผลที่ได้รับ/ผลที่สำคัญผลกระทบและสรุปปัญหาอุปสรรคการดำเนินงานที่ผ่านมาและแนวทางการแก้ไข ปีงบประมาณพ.ศ. ๒๕๕๗-๒๕๖๐	(๑)	
๓. ยุทธศาสตร์ ๓.๑ ยุทธศาสตร์ขององค์กรปกครองส่วนท้องถิ่น	ควรประกอบด้วยข้อมูลดังนี้ สอดคล้องกับสภาพสังคมเศรษฐกิจสิ่งแวดล้อมของท้องถิ่น ประเด็นปัญหาการพัฒนาและแนวทางการพัฒนาที่สอดคล้องกับยุทธศาสตร์ขององค์กรปกครองส่วนท้องถิ่น และเชื่อมโยงหลักปรัชญาแผนยุทธศาสตร์ชาติ ๒๐ ปี แผนพัฒนาเศรษฐกิจและสังคมแห่งชาติและ Thailand ๔.๐	๖๕ (๑๐)	
๓.๒ ยุทธศาสตร์ขององค์กรปกครองส่วนท้องถิ่นในเขตจังหวัด	สอดคล้องและเชื่อมโยงกับสภาพสังคมเศรษฐกิจสิ่งแวดล้อมของท้องถิ่นและยุทธศาสตร์จังหวัดและเชื่อมโยงหลักปรัชญาแผนยุทธศาสตร์ชาติ ๒๐ ปี แผนพัฒนาเศรษฐกิจและสังคมแห่งชาติและ Thailand ๔.๐	(๑๐)	
๓.๓ ยุทธศาสตร์จังหวัด	สอดคล้องกับแผนพัฒนาเศรษฐกิจและสังคมแห่งชาติแผนการบริหารราชการแผ่นดินนโยบาย/ยุทธศาสตร์ คสช. และนโยบายรัฐบาลหลักปรัชญาแผนยุทธศาสตร์ชาติ ๒๐ ปีและ Thailand ๔.๐	(๑๐)	
๓.๔ วิสัยทัศน์	วิสัยทัศน์ซึ่งมีลักษณะแสดงสถานภาพที่องค์กรปกครองส่วนท้องถิ่นต้องการจะเป็นหรือบรรลุถึงอนาคตอย่างชัดเจน สอดคล้องกับโอกาสและศักยภาพที่เป็นลักษณะเฉพาะขององค์กรปกครองส่วนท้องถิ่นและสัมพันธ์กับโครงการพัฒนาท้องถิ่น	(๕)	

ประเด็นการพิจารณา	รายละเอียดหลักเกณฑ์	คะแนนเต็ม	คะแนนที่ได้รับ
๓.๕ กลยุทธ์	แสดงให้เห็นช่องทางวิธีการภารกิจหรือสิ่งที่จะต้องทำตามอำนาจหน้าที่ขององค์กรปกครองส่วนท้องถิ่นที่จะนำไปสู่การบรรลุวิสัยทัศน์หรือแสดงให้เห็นถึงความชัดเจนในสิ่งที่จะดำเนินการให้บรรลุวิสัยทัศน์นั้น	(๕)	
๓.๖ เป้าประสงค์ของแต่ละประเด็นกลยุทธ์	เป้าประสงค์ของแต่ละประเด็นกลยุทธ์มีความสอดคล้องและสนับสนุนต่อกกลยุทธ์ที่จะเกิดขึ้นมุ่งหมายสิ่งหนึ่งสิ่งใดที่ชัดเจน	(๕)	
๓.๗ จุดยืนทางยุทธศาสตร์ (Positioning)	ความมุ่งมั่นอันแน่วแน่ในการวางแผนพัฒนาท้องถิ่นเพื่อให้บรรลุวิสัยทัศน์ขององค์กรปกครองส่วนท้องถิ่นซึ่งเกิดจากศักยภาพของพื้นที่จริงที่จะนำไปสู่ผลสำเร็จทางยุทธศาสตร์	(๕)	
๓.๘ แผนงาน	แผนงานหรือจุดมุ่งหมายเพื่อการพัฒนาในอนาคตกำหนดจุดมุ่งหมายในเรื่องใดเรื่องหนึ่งหรือแผนงานที่เกิดจากเป้าประสงค์ตัวชี้วัดค่าเป้าหมายกลยุทธ์จุดยืนทางยุทธศาสตร์และยุทธศาสตร์ขององค์กรปกครองส่วนท้องถิ่นที่มีความชัดเจนนำไปสู่การจัดทำโครงการพัฒนาท้องถิ่นในแผนพัฒนาท้องถิ่นสี่ปีโดยระบุแผนงานและความเชื่อมโยงดังกล่าว	(๕)	
๓.๙ ความเชื่อมโยงของยุทธศาสตร์ในภาพรวม	ความเชื่อมโยงองค์รวมที่นำไปสู่การพัฒนาท้องถิ่นที่เกิดผลผลิตโครงการจากแผนยุทธศาสตร์ชาติ ๒๐ ปี แผนพัฒนาเศรษฐกิจและสังคมแห่งชาติฉบับที่ ๑๒ Thailand ๔.๐ แผนพัฒนาภาค/แผนพัฒนากลุ่มจังหวัด/แผนพัฒนาจังหวัดยุทธศาสตร์การพัฒนารวมขององค์กรปกครองส่วนท้องถิ่นในเขตจังหวัดและยุทธศาสตร์ขององค์กรปกครองส่วนท้องถิ่น	(๕)	
๓.๑๐ ผลผลิต/โครงการ	ผลผลิต/โครงการเป็นผลผลิตที่เป็นชุดหรือเป็นโครงการที่เป็นชุดกลุ่มหรืออันหนึ่งอันเดียวกันลักษณะเดียวกันเป็นต้นเพื่อนำไปสู่การจัดทำโครงการเพื่อพัฒนาท้องถิ่นในแผนพัฒนาท้องถิ่นสี่ปีอย่างถูกต้องและครบถ้วน	(๕)	
	รวมคะแนน	๑๐๐	

แนวทางการพิจารณาการติดตามและประเมินผลโครงการเพื่อความสอดคล้องแผนพัฒนา
ท้องถิ่นสี่ปีขององค์กรปกครองส่วนท้องถิ่น

ประเด็นการพิจารณา	คะแนน
๑. การสรุปสถานการณ์การพัฒนา	๑๐
๒. การประเมินผลการนำแผนพัฒนาท้องถิ่นสี่ปีไปปฏิบัติในเชิงปริมาณ	๑๐
๓. การประเมินผลการนำแผนพัฒนาท้องถิ่นสี่ปีไปปฏิบัติในเชิงคุณภาพ	๑๐
๔. แผนงานและยุทธศาสตร์การพัฒนา	๑๐
๕. โครงการพัฒนาประกอบด้วย	๖๐
๕.๑ ความชัดเจนของชื่อโครงการ	(๕)
๕.๒ กำหนดวัตถุประสงค์สอดคล้องกับโครงการ	(๕)
๕.๓ เป้าหมาย (ผลผลิตของโครงการ) มีความชัดเจนนำไปสู่การตั้งงบประมาณได้ถูกต้อง	(๕)
๕.๔ โครงการมีความสอดคล้องกับแผนยุทธศาสตร์ชาติ๒๐ปี	(๕)
๕.๕ เป้าหมาย (ผลผลิตของโครงการ) มีความสอดคล้องกับแผนพัฒนาเศรษฐกิจและสังคมแห่งชาติ	(๕)
๕.๖ โครงการมีความสอดคล้องกับ Thailand ๔.๐	(๕)
๕.๗ โครงการสอดคล้องกับยุทธศาสตร์จังหวัด	(๕)
๕.๘ โครงการแก้ไขปัญหาความยากจนหรือการเสริมสร้างให้ประเทศชาติมั่นคงมั่งคั่งยั่งยืน ภายใต้หลักประชารัฐ	(๕)
๕.๙ งบประมาณมีความสอดคล้องกับเป้าหมาย (ผลผลิตของโครงการ)	(๕)
๕.๑๐ มีการประมาณการราคาถูกต้องตามหลักวิธีการงบประมาณ	(๕)
๕.๑๑ มีการกำหนดตัวชี้วัด (KPI) และสอดคล้องกับวัตถุประสงค์และผลที่คาดว่าจะได้รับ	(๕)
๕.๑๒ ผลที่คาดว่าจะได้รับสอดคล้องกับวัตถุประสงค์	(๕)
รวมคะแนน	๑๐๐

แนวทางในการให้คะแนนแนวทางการพิจารณาการติดตามและประเมินผลโครงการเพื่อความสอดคล้องแผนพัฒนาท้องถิ่นสี่ปีขององค์การบริหารส่วนตำบลบ้านเป้า

ประเด็นการพิจารณา	รายละเอียดหลักเกณฑ์	คะแนนเต็ม	คะแนนที่ได้รับ
๑. การสรุปสถานการณ์การพัฒนา	เป็นการวิเคราะห์ที่ครอบคลุมการจัดทำยุทธศาสตร์ขององค์การปกครองส่วนท้องถิ่น (ใช้การวิเคราะห์ SWOT Analysis/Demand (DemandAnalysis)/Global Demand และ Trend ปัจจุบันและสถานการณ์การเปลี่ยนแปลงที่มีผลต่อการพัฒนาอย่างน้อยต้องประกอบด้วย การวิเคราะห์ศักยภาพด้านเศรษฐกิจ, ด้านสังคม, ด้านทรัพยากร-ธรรมชาติและสิ่งแวดล้อม)	๑๐	
๒. การประเมินผลการนำแผนพัฒนาท้องถิ่นสี่ปีไปปฏิบัติในเชิงปริมาณ	๑) การควบคุมที่มีการใช้ตัวเลขต่างๆเพื่อนำมาใช้วัดผลในเชิงปริมาณ เช่น การวัดจำนวนโครงการกิจกรรมงานต่างๆก็คือผลผลิตนั้นเองว่าเป็นไปตามที่ตั้งเป้าหมายเอาไว้หรือไม่จำนวนที่ดำเนินการจริงตามที่ได้กำหนดไว้เท่าไรจำนวนที่ไม่สามารถดำเนินการได้มีจำนวนเท่าไรสามารถอธิบายได้ตามหลักประสิทธิภาพ (Efficiency) ของการพัฒนาท้องถิ่นตามอำนาจหน้าที่ที่ได้กำหนดไว้ ๒) วิเคราะห์ผลกระทบ/สิ่งที่กระทบ (Impact) โครงการที่ดำเนินการในเชิงปริมาณ (Quantitative)	๑๐	
๓. การประเมินผลการนำแผนพัฒนาท้องถิ่นสี่ปีไปปฏิบัติในเชิงคุณภาพ	๑) การประเมินประสิทธิผลของแผนพัฒนาในเชิงคุณภาพคือการนำเอาเทคนิคต่างๆมาใช้เพื่อวัดว่าภารกิจโครงการกิจกรรมงานต่างๆที่ดำเนินการในพื้นที่นั้นๆตรงต่อความต้องการของประชาชนหรือไม่และเป็นไป	๑๐	

	<p>ตามอำนาจหน้าที่หรือไม่ประชาชนพึงพอใจหรือไม่สิ่งของวัสดุครุภัณฑ์การดำเนินการต่าง ๆ มีสภาพหรือลักษณะถูกต้องคงทนถาวรสามารถใช้การได้ตามวัตถุประสงค์หรือไม่ซึ่งเป็นไปตามหลักประสิทธิผล (Effectiveness) ผลการปฏิบัติราชการที่บรรลุวัตถุประสงค์และเป้าหมายของแผนการปฏิบัติราชการตามที่ได้รับงบประมาณมาดำเนินการรวมถึงสามารถเทียบเคียงกับส่วนราชการหรือหน่วยงาน</p> <p>๒) วิเคราะห์ผลกระทบ/สิ่งที่กระทบ (Impact) โครงการที่ดำเนินการในเชิงคุณภาพ (Qualitative)</p>		
<p>๔.แผนงานและยุทธศาสตร์การ พัฒนา</p>	<p>๑) วิเคราะห์แผนงานงานที่เกิดจากด้านต่าง ๆ มีความสอดคล้องกับยุทธศาสตร์ขององค์กรปกครองส่วนท้องถิ่นในมิติต่างๆจนนำไปสู่การจัดทำโครงการพัฒนาท้องถิ่นโดยใช้ SWOT Analysis/Demand(Demand Analysis)/Global Demand/Trend หรือหลักการบูรณาการ (Integration) กับองค์กรปกครองส่วนท้องถิ่นที่มีพื้นที่ติดต่อกัน</p> <p>๒) วิเคราะห์แผนงานงานที่เกิดจากด้านต่างๆที่สอดคล้องกับการแก้ไขปัญหาความยากจนหลักประชารัฐและหลักปรัชญาเศรษฐกิจพอเพียงและโดยเฉพาะเศรษฐกิจพอเพียงท้องถิ่น (ด้านการเกษตรและแหล่งน้ำ)(Local Sufficiency Economy Plan : LSEP)</p>	<p>๑๐</p>	

ประเด็นการพิจารณา	รายละเอียดหลักเกณฑ์	คะแนนเต็ม	คะแนนที่ได้รับ
<p>๕. โครงการพัฒนา</p> <p>๕.๑ ความชัดเจนของชื่อโครงการ</p>	<p>ควรประกอบด้วยข้อมูลดังนี้</p> <p>เป็นโครงการที่มีวัตถุประสงค์สนองต่อแผนยุทธศาสตร์การพัฒนาขององค์กรปกครองส่วนท้องถิ่นและดำเนินการเพื่อให้การพัฒนาบรรลุตามวิสัยทัศน์ขององค์กรปกครองส่วนท้องถิ่นที่กำหนดไว้</p> <p>ชื่อโครงการมีความชัดเจนมุ่งไปเรื่องใดเรื่องหนึ่งอ่านแล้วเข้าใจได้ว่าจะพัฒนาอะไรในอนาคต</p>	<p>๖๐</p> <p>(๕)</p>	
<p>๕.๒ กำหนดวัตถุประสงค์สอดคล้องกับโครงการ</p>	<p>มีวัตถุประสงค์ชัดเจน (clear objective) โครงการต้องกำหนดวัตถุประสงค์สอดคล้องกับความเป็นมาของโครงการสอดคล้องกับหลักการและเหตุผลวิธีการดำเนินงานต้องสอดคล้องกับวัตถุประสงค์มีความเป็นไปได้ชัดเจนมีลักษณะเฉพาะเจาะจง</p>	<p>(๕)</p>	
<p>๕.๓ เป้าหมาย (ผลผลิตของโครงการ) มีความชัดเจนนำไปสู่การตั้งงบประมาณได้ถูกต้อง</p>	<p>สภาพที่อยากให้เกิดขึ้นในอนาคตเป็นทิศทางที่ต้องไปให้ถึงเป้าหมายต้องชัดเจนสามารถระบุจำนวนเท่าไรกลุ่มเป้าหมายคืออะไรมีผลผลิตอย่างไร</p> <p>กลุ่มเป้าหมายพื้นที่ดำเนินงานและระยะเวลาดำเนินงานอธิบายให้ชัดเจนว่าโครงการนี้จะทำที่ไหน</p> <p>เริ่มต้นในช่วงเวลาใดและจบลงเมื่อไรใครคือกลุ่มเป้าหมายของโครงการหากกลุ่มเป้าหมายมีหลายกลุ่มให้บอกชัดเจนไปว่าใครคือกลุ่มเป้าหมายหลักใครคือกลุ่มเป้าหมายรอง</p>	<p>(๕)</p>	

ประเด็นการพิจารณา	รายละเอียดหลักเกณฑ์	คะแนนเต็ม	คะแนนที่ได้รับ
๕.๔โครงการมีความสอดคล้องกับแผนยุทธศาสตร์๒๐ปี	โครงการสอดคล้องกับ (๑) ความมั่นคง (๒) การสร้างความสามารถในการแข่งขัน (๓) การพัฒนาและเสริมสร้างศักยภาพคน (๔) การสร้างโอกาสความเสมอภาคและเท่าเทียมกันทางสังคม (๕) การสร้างการเติบโตบนคุณภาพชีวิตที่เป็นมิตรต่อสิ่งแวดล้อม (๖) การปรับสมดุลและพัฒนาระบบการบริหารจัดการภาครัฐเพื่อให้เกิดความมั่นคงมั่งคั่งยั่งยืน	(๕)	
๕.๖โครงการมีความสอดคล้องกับ Thailand ๔.๐	โครงการมีลักษณะหรือสอดคล้องกับการปรับเปลี่ยนโครงสร้างเศรษฐกิจไปสู่ Value-Based Economy หรือเศรษฐกิจที่ขับเคลื่อนด้วยนวัตกรรมทำน้อยได้มากเช่น (๑) เปลี่ยนจากการผลิตสินค้าโภคภัณฑ์ไปสู่สินค้าเชิงนวัตกรรม (๒)เปลี่ยนจากการขับเคลื่อนประเทศด้วยภาคอุตสาหกรรมไปสู่การขับเคลื่อนด้วยเทคโนโลยีความคิดสร้างสรรค์และนวัตกรรม (๓) เปลี่ยนจากการเน้นภาคการผลิตสินค้าไปสู่การเน้นภาคบริการมากขึ้นรวมถึงโครงการที่เพิ่มเติมด้วยวิทยาการความคิดสร้างสรรค์ นวัตกรรมวิทยาศาสตร์เทคโนโลยีและการวิจัยและพัฒนาแล้วต่อยอดความได้เปรียบเชิงเปรียบเทียบเช่นด้านเกษตรเทคโนโลยีชีวภาพ สาธารณสุขวัฒนธรรมฯ	(๕)	
๕.๗โครงการสอดคล้องกับยุทธศาสตร์จังหวัด	โครงการพัฒนาท้องถิ่นมีความสอดคล้องกับหัวระยะเวลาของแผนพัฒนาจังหวัดที่ได้กำหนดขึ้นเพื่อขับเคลื่อนการพัฒนาท้องถิ่นเสมือนหนึ่งการขับเคลื่อนการพัฒนาจังหวัดซึ่งไม่สามารถแยกส่วนใดส่วนหนึ่งออกจากกันได้นอกจากนี้โครงการพัฒนาท้องถิ่นต้องเป็นโครงการเชื่อมต่หรือเดินทางไปด้วยกันกับยุทธศาสตร์จังหวัดที่ได้กำหนดขึ้นที่เป็นปัจจุบัน	(๕)	

ประเด็นการพิจารณา	รายละเอียดหลักเกณฑ์	คะแนนเต็ม	คะแนนที่ได้รับ
๕.๘โครงการแก้ไข ปัญหาความยากจน หรือการเสริมสร้าง ให้ประเทศชาติมั่นคง มั่งคั่งยั่งยืนภายใต้ หลักปรัชญา	เป็นโครงการที่ดำเนินการภายใต้พื้นฐาน ความพอเพียงที่ประชาชนดำเนินการเอง หรือร่วมดำเนินการเป็นโครงการต่อยอดและ ขยายได้เป็นโครงการที่ประชาชนต้องการ เพื่อให้เกิดความยั่งยืนซึ่งมีลักษณะที่จะให้ ท้องถิ่นมีความมั่นคงมั่งคั่งยั่งยืนเป็นท้องถิ่นที่ พัฒนาแล้วด้วยการพัฒนาตามปรัชญา เศรษฐกิจพอเพียงและเศรษฐกิจพอเพียง ท้องถิ่น(ด้านการเกษตรและแหล่งน้ำ) (LSEP)	(๕)	
๕.๙งบประมาณมี ความสอดคล้องกับ เป้าหมาย(ผลผลิต ของโครงการ)	งบประมาณโครงการพัฒนาจะต้องคำนึงถึง หลักสำคัญ๕ประการในการจัดทำโครงการ ได้แก่ (๑)ความประหยัด (Economy)(๒) ความ มีประสิทธิภาพ (Efficiency) (๓) ความมี ประสิทธิภาพ(Effectiveness)(๔)ความยุติธรรม (Equity) (๕) ความโปร่งใส (Transparency)	(๕)	
๕.๑๐มีการประมาณ การราคาถูกต้องตาม หลักวิธีการ งบประมาณ	การประมาณการราคาเพื่อการพัฒนาต้อง ให้สอดคล้องกับโครงการถูกต้องตามหลัก วิชาการทางช่วงหลักของราคากลางราคา กลางท้องถิ่นมีความโปร่งใสในการกำหนด ราคาและตรวจสอบได้ในเชิงประจักษ์มี ความคลาดเคลื่อนไม่มากกว่าหรือไม่ต่ำกว่า ร้อยละห้าของการนำไปตั้งงบประมาณ ใช้จ่ายในข้อบัญญัติ/เทศบัญญัติเงิน ละสมหรือรายจ่ายพัฒนาที่ปรากฏ ใน รูปแบบอื่นๆ	(๕)	

ประเด็นการ พิจารณา	รายละเอียดหลักเกณฑ์	คะแนนเต็ม	คะแนนที่ได้รับ
๕.๑๑ มีการกำหนดตัวชี้วัด (KPI) และสอดคล้องกับวัตถุประสงค์และผลที่คาดว่าจะได้รับ	มีการกำหนดดัชนีชี้วัดผลงาน (Key Performance Indicator : KPI) ที่สามารถวัดได้ (measurable) ใช้บอกระสิทธิภาพ (effectiveness) ใช้บอกระสิทธิภาพ (efficiency) ได้เช่นการกำหนดความพึงพอใจการกำหนดร้อยละการกำหนดอันเกิดจากผลของวัตถุประสงค์ที่เกิดขึ้นที่สิ่งที่ได้รับ (การคาดการณ์คาดว่าจะได้รับ)	(๕)	
๕.๑๒ ผลที่คาดว่าจะได้รับสอดคล้องกับวัตถุประสงค์	ผลที่ได้รับเป็นสิ่งที่เกิดขึ้นได้จริงจากการดำเนินการตามโครงการพัฒนาซึ่งสอดคล้องกับวัตถุประสงค์ที่ตั้งไว้การได้ผลหรือผลที่เกิดขึ้นจะต้องเท่ากับวัตถุประสงค์หรือมากกว่าวัตถุประสงค์ซึ่งการเขียนวัตถุประสงค์ควรคำนึงถึง (๑) ความเป็นไปได้และมีความเฉพาะเจาะจงในการดำเนินงานตามโครงการ (๒) วัดและประเมินผลระดับของความสำเร็จได้ (๓) ระบุสิ่งที่ต้องการดำเนินงานอย่างชัดเจนและเฉพาะเจาะจงมากที่สุดและสามารถปฏิบัติได้ (๔) เป็นเหตุเป็นผลสอดคล้องกับความเป็นจริง (๕) ส่งผลต่อการบ่งบอกเวลาได้	(๕)	
รวมคะแนน		๑๐๐	